



grobanalyse städtebauförderung pettendorf

	seite		seite
inhalt	2		
A allgemeines		C potenziale	
einleitung	3	ästhetische und städtebauliche potenziale der gebäude	21
geschichte	4	ästhetische und städtebauliche potenziale der freiräume	22
übersicht: bearbeitetes gebiet im luftbild	5	soziale potenziale der gebäude	23
übersicht: analysierte bereiche	6	soziale potenziale der freiräume	24
topografie	7		
B bestand und bewertung		D maßnahmen	
B1 bestand und bewertung gebäude		übersicht maßnahmen	25
haupt- u nebegebäude	8	maßnahmenblätter einzelmaßnahmen	26 bis 38
baudenkmäler	8		
gebäudenutzung	9		
baulicher zustand	10		
gebäude gestalterischer wert	11		
 		E anhang erhebungsbögen	ab 39
B2 bestand und bewertung freiräume			
grünstrukturen	12		
nutzungen	13		
oberflächen beläge	14		
versiegelte flächen grad der versiegelung	15		
gestalterischer wert der freiräume	16		
ortsbildprägende raumfolgen	17		
B3 bestand stärken und schwächen			
stärken gebäude und freiräume	18		
schwächen gebäude und freiräume	19		
stärken und schwächen plan	20		

Die Gemeinde Pettendorf hat in den letzten Jahren enorm vom Boom der Stadt Regensburg profitiert und sich zum attraktiven Wohnstandort mit einer Vielzahl attraktiver Angebote der Naherholung entwickelt. Die politische und administrative Gemeinde hat parallel hierzu eine Reihe von Anstrengungen unternommen, um die Modernisierungs- und Wachstumspotenziale zu fördern, unter anderem durch den Ausbau des DSL-Netzes, die Erschließung mit Angeboten des ÖPNV, dem Ausbau von Radwegenetzen sowie die Aktualisierung der kommunalen Planungsaufgaben.

Als eine der wenigen Gemeinden in Bayern ist es in der Gemeinde Pettendorf gelungen, den in den 90er Jahren gestarteten AGENDA21-Prozess beständig weiterzuentwickeln und im Rahmen der Arbeit im Umweltforum entsprechend zu institutionalisieren.

Städtebauliche Defizite in Pettendorf

Insbesondere die im Regionalplan bereits seit längerem angemahnte funktionale Aufwertung des Hauptortes und die damit verbundene Verbesserung des Dienstleistungsangebots stellt die Gemeinde vor neue Aufgaben.

Durch den sukzessiven Ausbau der Kinderbetreuung im Rathausumfeld, der hohen Besucherfrequenz im Bereich des Pfarrheims und der Bibliothek sowie den anderen städtebaulichen Missständen (Fehlen von barrierefreien Zugängen, Parkplatzproblematik, Verkehrs- und Schulwegsicherheit, Fußwegeverbindung zum Nahversorger etc.) hat sich insbesondere der mit einer hohen Funktionsdichte belegte Ortskern von Pettendorf als ein zentrales Aufgabenfeld der Zukunft herauskristallisiert.

Hier bedarf es einer grundsätzlichen städtebaulichen Neuordnung mit einer neuen Funktionszuweisung, sowie der Errichtung entsprechender Wegeverbindungen, die das Rathausumfeld an den übrigen Ort anbinden.

Mit der unsicheren Zukunftsperspektive des ortsansässigen Gasthauses in Pettendorf ist darüber hinaus ein dringender Handlungsbedarf entstanden, da im Umfeld der Gastwirtschaft eine Vielzahl von für den Hauptort wichtigen Funktionen gebündelt sind: Sozialer Treffpunkt, Vereinsversammlungen, Theaterspielort, Naherholung, charakteristisches „Grün im Dorf“.

Die diesbezüglichen Überlegungen zur Weiternutzung dieses Wirtshauses stehen am Anfang und müssen vorrangig in die Planungen zur weiteren funktionalen Entwicklung des Hauptortes miteinbezogen werden.

Der demografischen Entwicklung soll mit der Ansiedlung seniorengerechter Wohn- und Aufenthaltsformen Rechnung getragen werden. Hierzu gehört auch der Erhalt wohnortnaher Versorgungseinrichtungen bzw. die weitere Ansiedlung von Nahversorgung unter Berücksichtigung der Verträglichkeit zu den bestehenden Einrichtungen.

Priorisierung der Maßnahmen

Die vorgesehenen Maßnahmen wurden in drei Hauptgruppen unterschieden, nämlich Maßnahmen an Flächen (F), Gebäuden (G) und Straßen (S).

Oberste Priorität haben derzeit die Sicherstellung der örtlichen Daseinsversorgung, die Umgestaltung des Rathausumfeldes und die Maßnahmen im Zusammenhang mit dem örtlichen Gasthaus.



Eduard Obermeier
1. Bürgermeister

Pettendorf wird urkundlich zum ersten Mal in den sogenannten Saalbüchern der Herzöge von Bayern erwähnt.

Dort findet sich Pettendorf oder Betendorf verzeichnet als früheste Erwerbung der Wittelsbacher im Nordgau. Friedrich der III., Herr von Pettendorf, Lengenfeld (Burglengenfeld) und Hopfenohe war im ausgehenden 11. Jahrhundert ein mächtiger Dynast des Mittelalters. Er vererbte nach seinem Tode, dem 3. April 1119, dieses Besitztum in Pettendorf durch seine an Pfalzgraf Otto IV. (einem Wittelsbacher) vermählte Tochter Heilica an das Wittelsbachische Haus.

Nach den Saalbüchern Herzog Otto II. des Erlauchten und Ludwig des Strengen um 1240 bestand das „Amt Pettendorf“, das nach der Verwaltungseinrichtung Ludwigs als ein Schergenamt zu dem großen Gute Lengenfeld geschlagen worden war, aus zwei Höfen und zu diesen noch sieben Weingärten und Weingart-Lehen. Der herrschaftliche Sitz, das Schloss, das hier bestanden haben muss, wird nicht eigens erwähnt.



In Pettendorf wurde im 13. Jahrhundert ein Frauenkloster gestiftet. Im Nordteil des Friedhofs von Pettendorf ist man auf Fundamente gestoßen, die den Bestand eines Klosters beweisen sollen.

Im Jahre 1276 erlaubte Ludwig III. von Bayern den Klosterfrauen zu Weißenburg bei Neuburg an der Donau, dass sie nach Pettendorf übersiedeln dürfen. Die Bischöfe Hildebrand von Eichstätt (21. Dez. 1262), Otto von Minden (Sep. 1271), Heinrich von Trient (1274), Peter von Nassau (1274) und Konrad von Regensburg (1278) erteilten nun demjenigen Abt, welcher zur Erbauung und zum Unterhalt des Klosters Pettendorf beitrug.

Dieses Kloster verlegte Kaiser Ludwig III. (Kaiser von 1314 - 1347) im Jahre 1314 nach dem südlich gelegenen Berg Arl, dem heutigen Adlersberg. Das Kloster verdankt seine Existenz den zwei Brüdern Rudolf und Ludwig von Wittelsbach. Dasselbe wurde noch immer Pettendorf oder Neupettendorf genannt, bis zur Aufhebung 1551 durch das Konzilium von Trient.

In der Zeit des Dreißigjährigen Krieges wurde der Raum um Pettendorf in den Jahren 1632 und 1641 wieder zum Aufmarschgebiet für die Heere verschiedener Nationen. Infolge der Kriegseinwirkungen nahm die Bevölkerungszahl im Gemeindebereich um mehr als 60 % ab, und viele Gehöfte standen in der Folgezeit leer.

1638 lebte die katholische Pfarrei in Pettendorf wieder auf und bis 1660 wurden die römisch-katholischen Taufen in der Pfarrmatrikel von Pielenhofen verzeichnet. Die alte Pfarrkirche in Pettendorf wurde 1666 durch einen Brand zerstört, 1668 wieder hergestellt und mit einer Weißdecke versehen. Bei der Neukonsekration wurde sie der hl. Margaretha geweiht.

Schon 1703 wurde der Pettendorfer Raum wieder in das Kriegsgeschehen einbezogen. Während des Spanischen Erbfolgekriegs belagerte der bayerische Kurfürst Max Emanuel die Reichsstadt Regensburg, um diese seinem Fürstentum einzuverleiben.

Erneut wurden die Bauerngüter im Umland herangezogen, um die Soldateska zu versorgen. Nach dem Aussterben der Linie der Neuburger Pfalzgrafen wurden diese 1777 von den bayerischen Wittelsbachern beerbt. Die Wittelsbacher hoben 1808 das Herzogtum Pfalz-Neuburg/Sulzbach auf und vereinigten dessen Landesteile mit dem neuen Königreich Bayern. Der Raum um Pettendorf wurde damit wieder bayerisch.

Infolge der Napoleonischen Kriege wurde der Raum um Pettendorf im Jahr 1809 erneut zum Schauplatz kriegerischer Ereignisse. Nach der Schlacht von Regensburg zogen sich die kaiserlich-österreichischen Truppen unter anderem über das hügelige Gemeindegebiet zurück.

Im Zuge der umfassenden Verwaltungsreform unter Montgelas wurde Pettendorf wieder Sitz einer Behörde.

Am bisherigen Edelsitz („Schloss Pettendorf“, heutiger „Amann-Hof“), der 1798 von Georg Friedrich von Dittmer erworben worden war, wurde noch im Jahr 1809 ein Patrimonialgericht II. Klasse eingerichtet. Pettendorf wurde damit Gerichtsbezirk, zuständig für die niedrige Gerichtsbarkeit, welche von den Freiherrn von Thon-Dittmer ausgeübt wurde. 1848 wurden die Patrimonialgerichte in Bayern abgeschafft, und Pettendorf verlor seine Funktion als Behördensitz.

Nach der bewegten Geschichte vergangener Jahrhunderte trat die überwiegend landwirtschaftlich geprägte Gemeinde Pettendorf dann ab Mitte des 19. Jahrhunderts historisch nicht weiter in Erscheinung. Heute erfreut sie sich aber als Wohn-, Gewerbe und Naherholungsstandort ständig wachsender Beliebtheit.

Quellen:

Gemeinde Pettendorf (Hrsg.): Gemeinde Pettendorf – Geschichte und Gegenwart, Verlag Michael Laßleben, Kallmünz, 1991

Gemeinde Pettendorf (Hrsg.): Pettendorf und seine Ortsteile, Erhardi Druck Regensburg, 2007

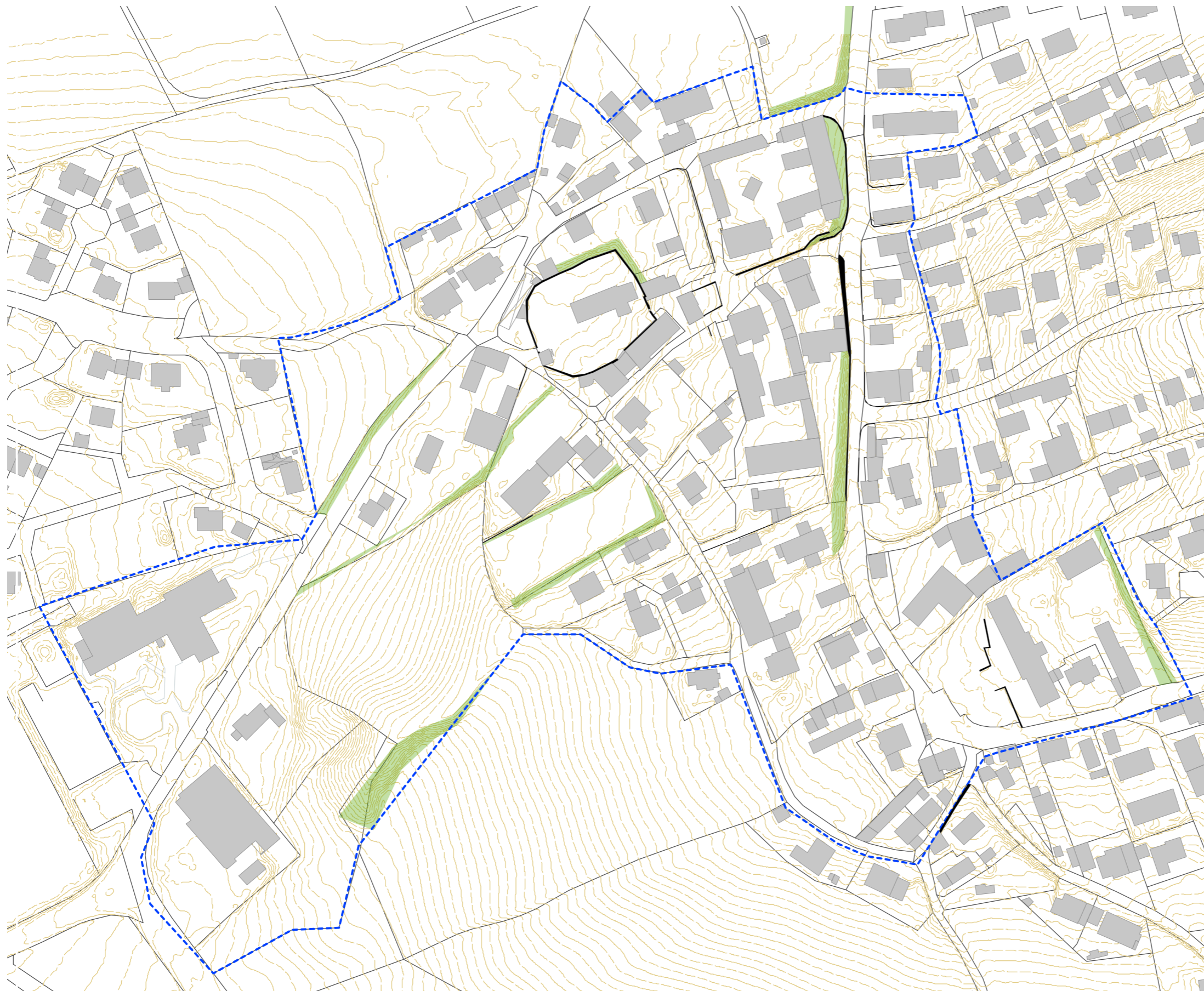
Wikipedia, die freie Enzyklopädie: „Pettendorf“, Bearbeitungsstand: 17.11.2015







umgriff



umgriff

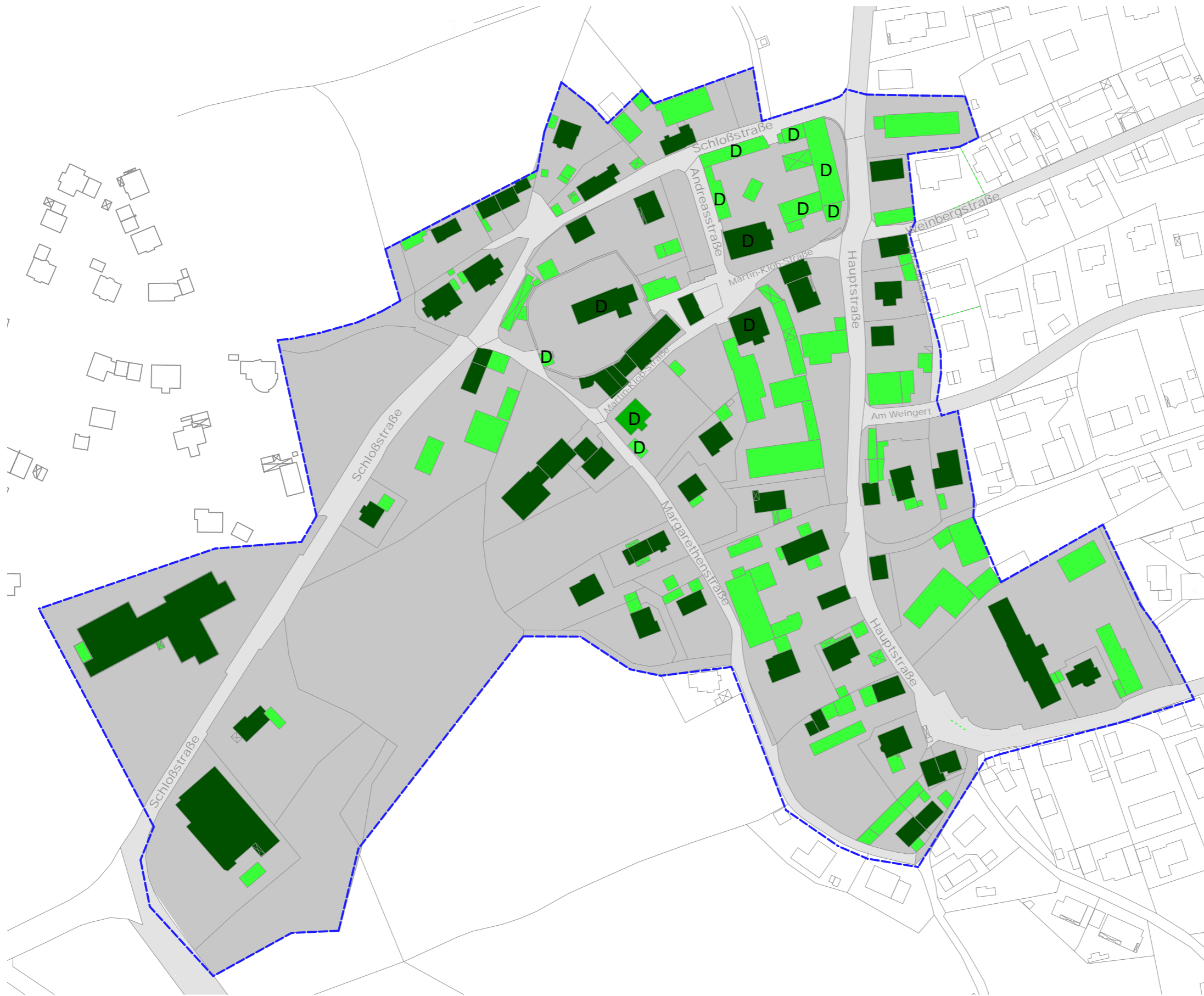


-  böschungen
-  prägende mauern
-  höhenlinien
-  umgriff

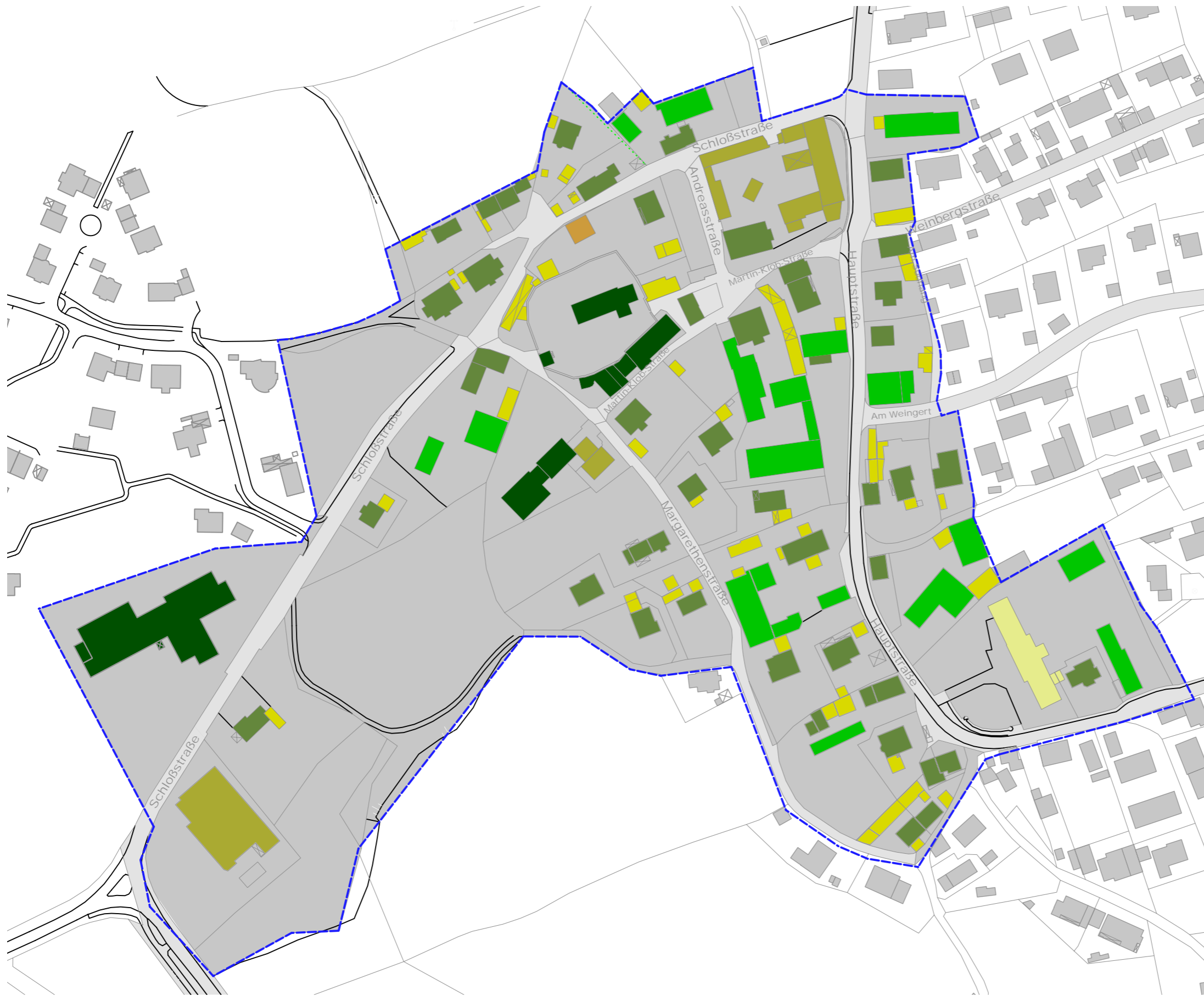
topographie

Die teils stark ausgeprägten Hanglagen im Untersuchungsgebiet machte die Anlage von Böschungen und Stützmauern nötig.

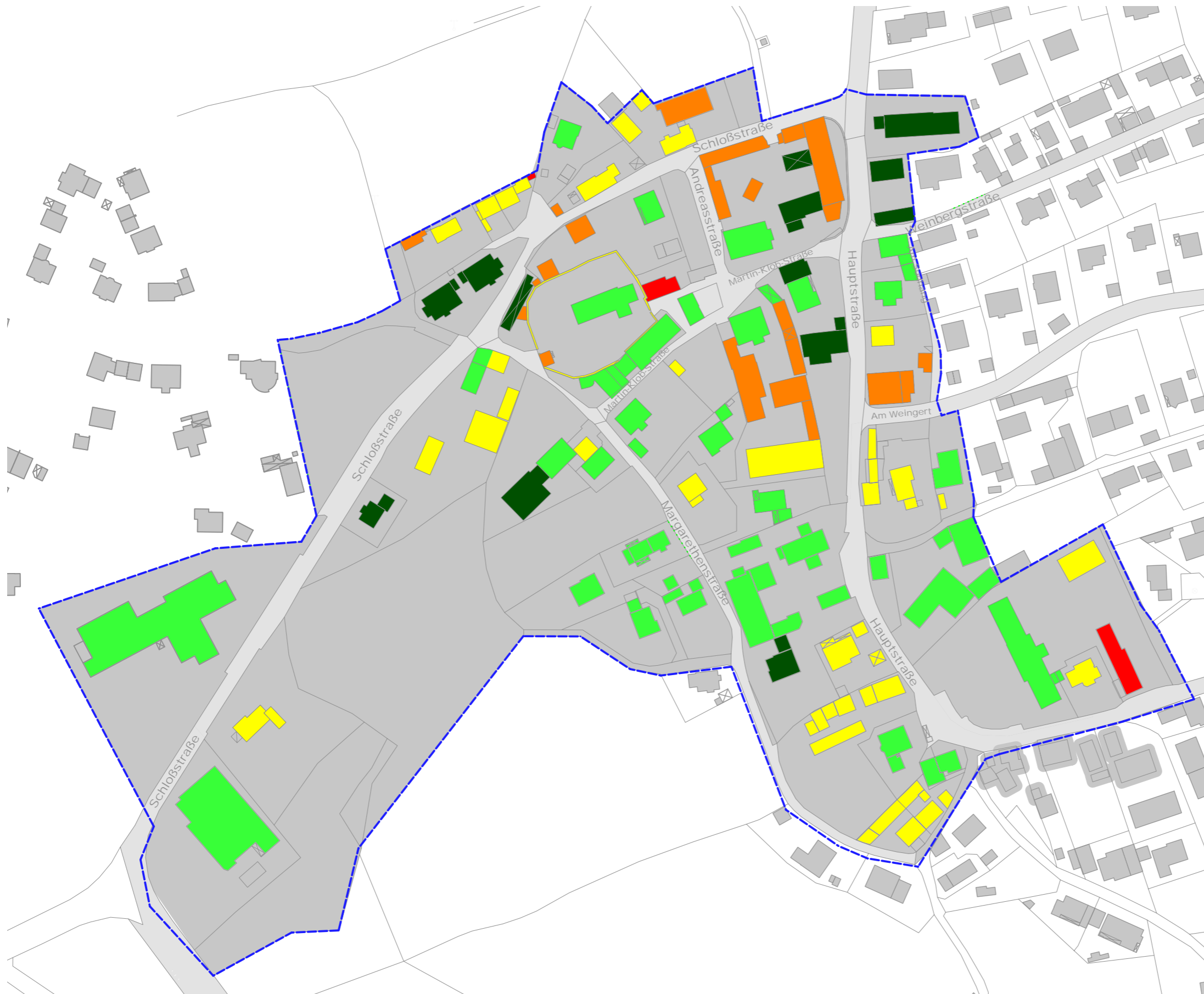
Insbesondere entlang der Hauptstraße, die den Ort in Nord-Süd-Richtung durchquert, prägen teils bis >3m hohe Natursteinmauern den Straßenraum und das Ortsbild.

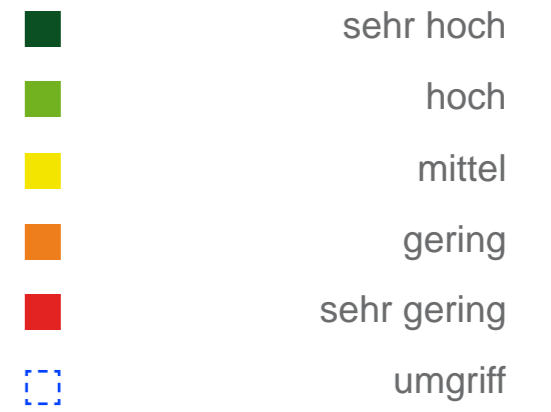
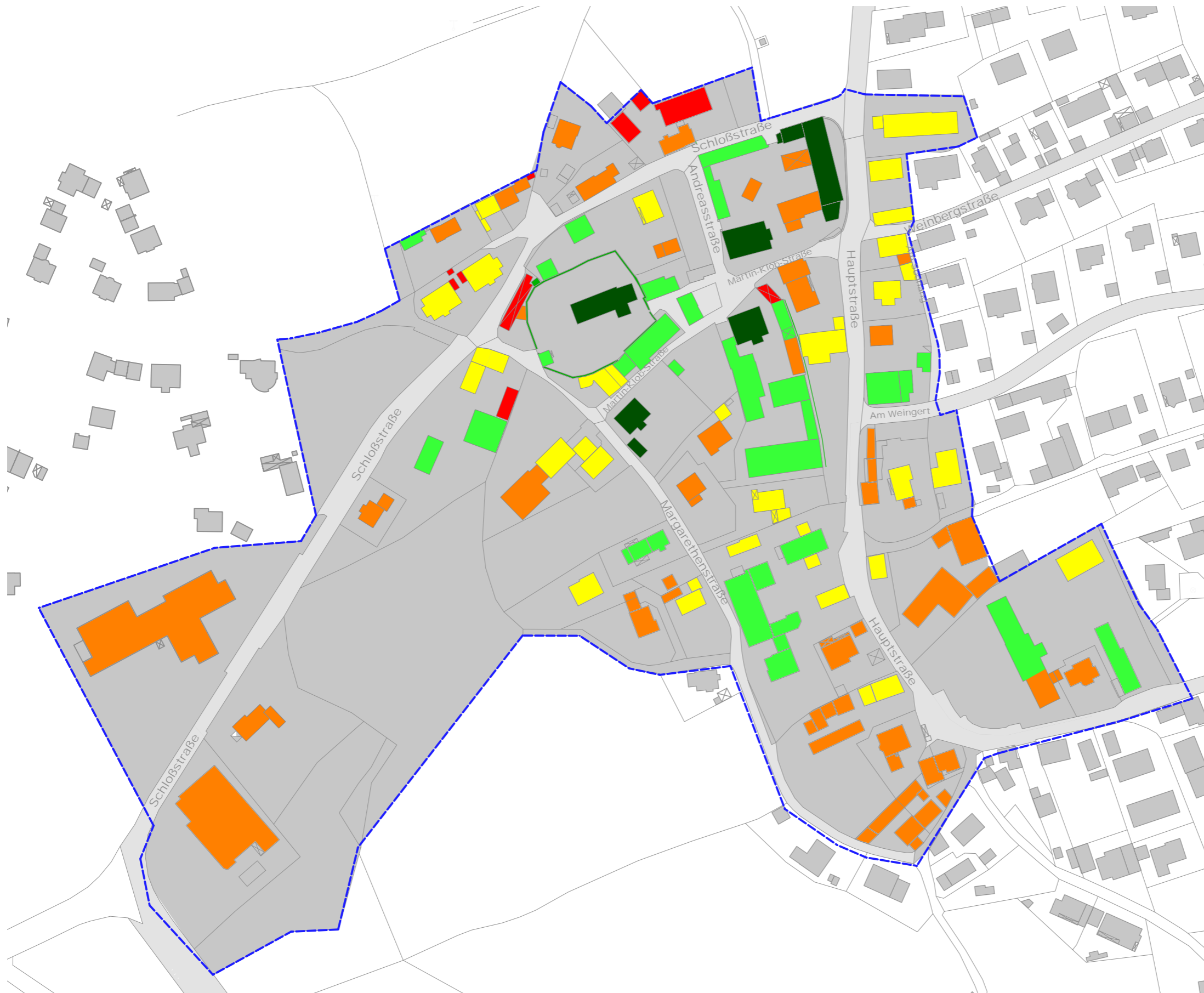


- hauptgebäude
- nebengebäude
- D baudenkmäler
- ⋯ umgriff



- öffentlich
- private wohngebäude
- stallungen/scheunen
- gewerblich
- leerstand
- garagen/schuppen
- gastronomie
- umgriff







- obstbäume
- markante einzelbäume
- hecken + flächige baumstrukturen
- umgebende kulturlandschaft
- obstwanderweg
- - - umgriff



- straße
- parkplatz
- höfe und zufahrten
- fußweg
- platz
- garten
- grünfläche
- prägende mauer
- umgriff

nutzungen freiraum:

Den Ortskern durchziehen fußläufige Verbindungen zwischen den westlichen und östlichen Ortsteilen. Sie verlaufen durch nennenswerte öffentliche Räume wie die Martin Klob-Straße zwischen Kindergarten und Spielplatz, über den Rathausplatz und zur Schule.

Eingefasst wird der Ortskern von verschiedenen Straßenräumen (Hauptstraße, Schloßstraße, Margarethenstraße).

Aufenthaltsbereiche für Fußgänger sind hier meist nicht oder kaum ausgebildet.

Im ganzen Ort sind viele private Stellplatzflächen verteilt, die öffentlichen Parkplätze befinden sich schwerpunktmäßig am Rathaus bzw. auf dem Festplatz, sowie am neuen Friedhof im Randbereich.



-  grünfläche
-  asphalt
-  betonpflaster/-platten
-  natursteinpflaster
-  kies/schotter
-  umgriff

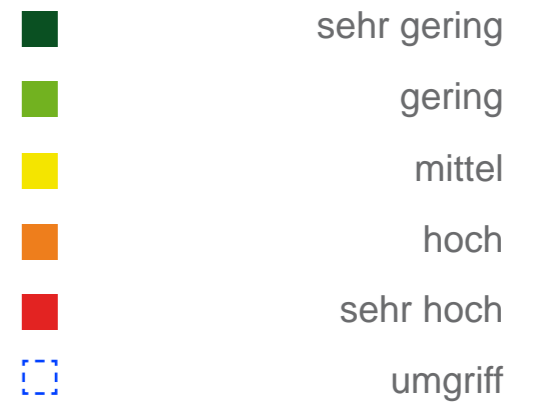
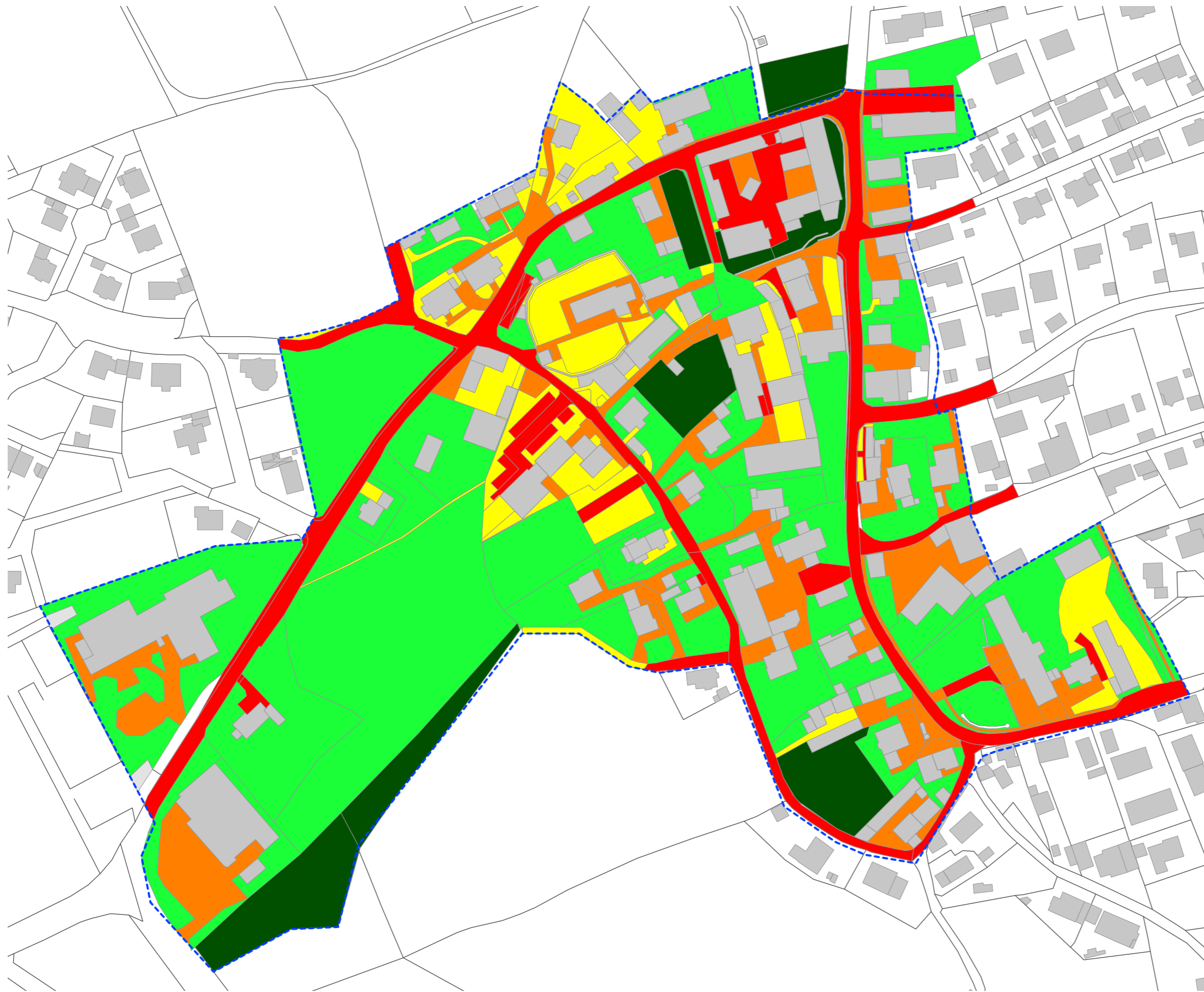
oberflächen:

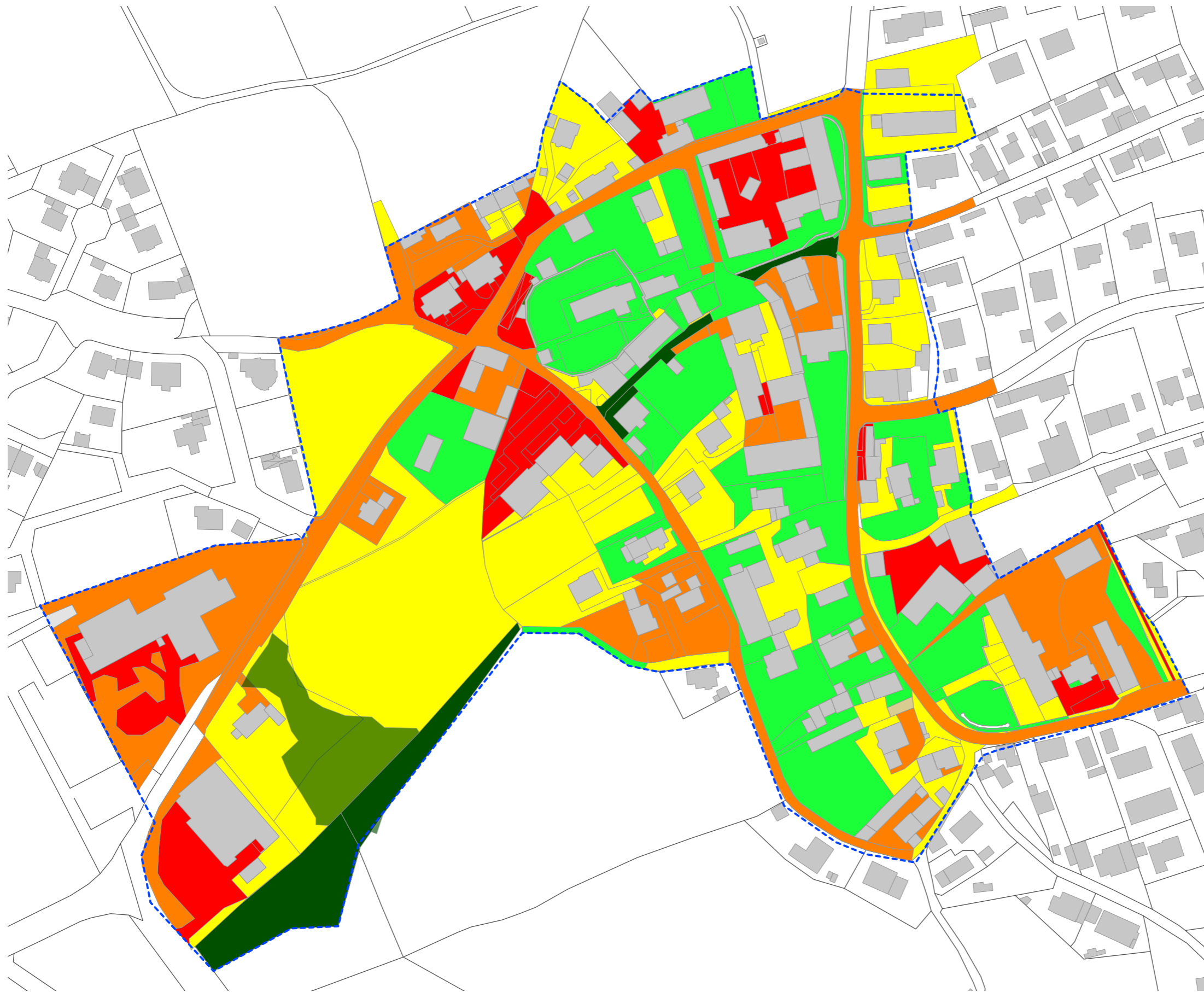
In öffentlichen Bereichen befindet sich in den vorrangig fußläufig genutzten Bereichen im Kern um Schloss und Kirche viel Natursteinpflaster.

Am Rathausplatz und vielen privaten Flächen ist vor allem Betonpflaster verlegt, ebenso in vielen größeren Höfen. Einige Hofstellen und als Parkfläche genutzte Randbereiche sind geschottert.

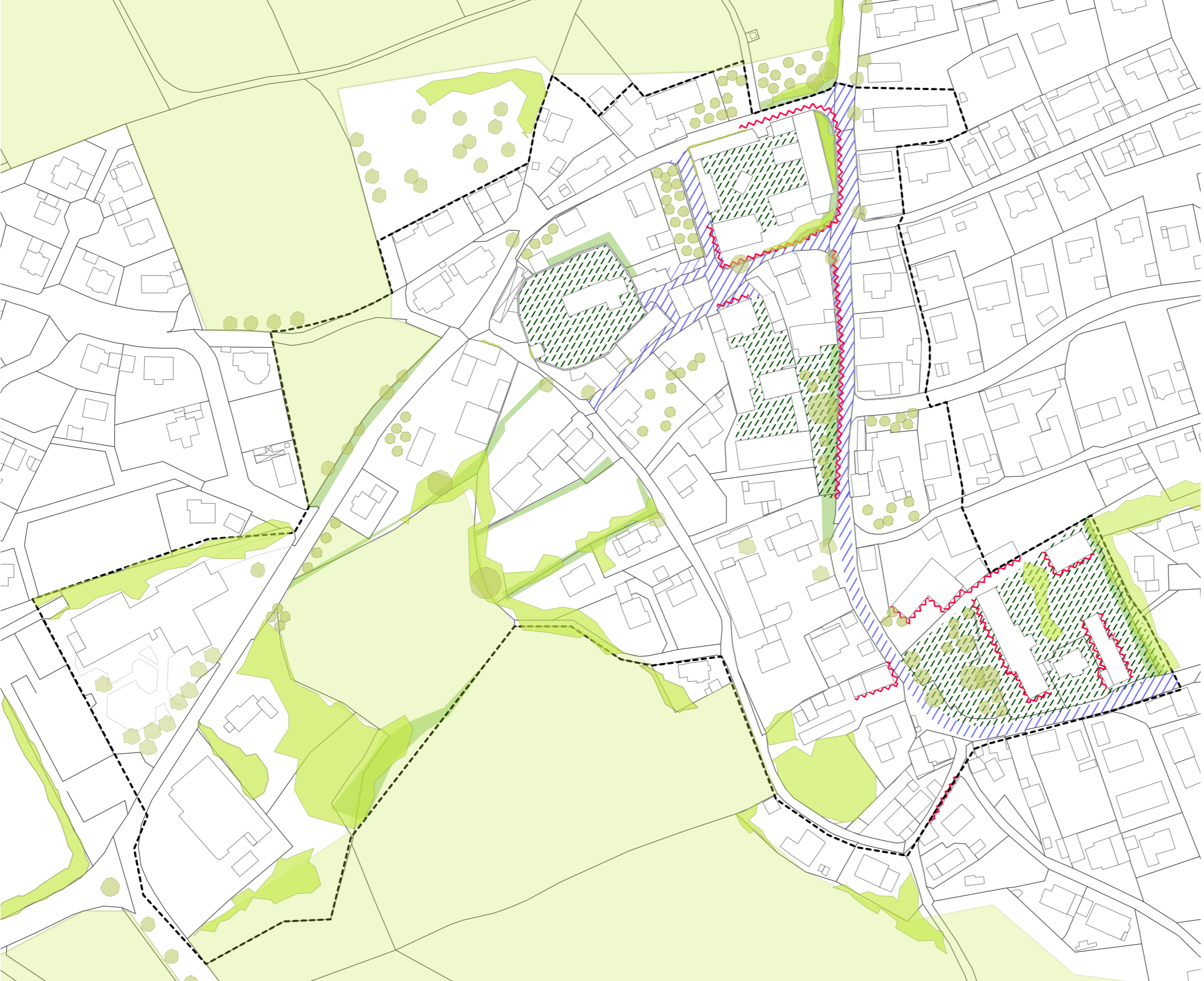
Die Fahrbahnen der vorhandenen Straßen sind asphaltiert, größtenteils sogar die komplette Oberfläche des Straßenraumes.












- sehr hoch
- hoch
- mittel
- gering
- sehr gering
- umgriff



-  bewegungsräume
-  hof- und freiräume
-  prägende raumkanten
-  prägende böschung
-  umgriff



stärken

Die Stärken in Pettendorf sind vielfältig:

Die Lage am Hang schafft interessante Raumfolgen. Die Topografie bietet weite reizvolle Ausblicke in die Landschaft.

Als besondere Stärke des Ortes sind seine Grünstrukturen zu nennen. Hierzu zählen vor allem die großen raumbildenden und ortsbildprägenden Eichen, die zahlreichen Obstgärten und Hecken. Sie machen Pettendorf zu einem grünen, lebenswerten Ort.



Charakteristisch sind die zahlreichen Natursteinmauern und viele erhaltungswürdige Gebäude, die das Ortsbild prägen.

Hierunter auch einige landwirtschaftliche Baustrukturen, wie z.B. erhaltenswerte Scheunen in Zusammenhang mit ansprechenden Hofstrukturen und Stallungen.

Die Fußgängerbereiche im historischen Kern zwischen Rathaus, Kirche, Schloss und Hauptstraße passen sich aufgrund ihrer ansprechend ausgeführten Natursteinpflasterung gut in die Umgebung und die dörflich geprägten Ortsstrukturen ein und sind daher von hohem gestalterischen Wert.



Grundlegend befinden sich im kleinen Ortskern mit der sozialen Infrastruktur mit Kirche, Rathaus, Kindergarten und Friedhof mehrere größere Hofstrukturen. In den Ortsrandlagen im Osten liegen wiederum größere Neubaugebiete.

Bereits jetzt von hohem Wert für das Ortsbild ist der Mayerwirt mit seinen großzügigen Freiflächen und dem altem Baumbestand. Er hat nach Osten hin ein hohes Entwicklungspotenzial.



Im Westen entwickelte sich ein kleineres Gewerbegebiet.





schwächen

Teilweise sind die Gebäude von ansprechender Gestaltung, bei einigen Gebäuden jedoch bestehen gestalterische und technische Defizite, bei denen Handlungsbedarf zum Erhalt der ortsbildprägenden Strukturen notwendig ist.

In nahezu allen Straßenräumen wird der PKW-Verkehr überbetont, eine Nutzungs- oder Aufenthaltsqualität für Fußgänger ist kaum vorhanden (8).

An unübersichtlichen Engstellen gibt es gefährliche Situationen vor allem für Fußgänger (9).



Die Schule und der neu angelegte Friedhof liegen im Gegensatz zu Kirche, Rathaus und Kindergarten eher im Randbereich und sollten mehr an den Ort angebunden werden (1, 2).

Der Fußgängerüberweg zur Schule (1) ist nicht angemessen ausgebaut, im Bereich Schloßstraße 15 fehlt er ganz (10).

Der Ortseingang von Südwesten her wird derzeit unattraktiv durch einen großen Supermarkt definiert (3). Diesem fehlt die fußläufige Anbindung an den Ort.

Östlich an den Mayerwirt angrenzend verläuft ein Fußweg zum Spielplatz mit hoher innerörtlicher Bedeutung, der gestalterisch weit hinter seinen Potenzialen bleibt (11).



Die derzeitige Gestaltung des Rathausplatzes (4) und des Vorbereiches Sparkasse (5) ist funktional angemessen, der Ort wird seiner repräsentativen Rolle jedoch wegen seiner vorrangigen Ausgestaltung als Parkplatz nicht gerecht.

Ebenfalls östlich Mayerwirt: von der Gebäudestellung her eine charakteristische Situation, die Bausubstanz ist jedoch in einem sehr schlechten Zustand (12).



Problematisch ist ebenfalls die Zufahrt zum Rathaus über die Schloß- und Margarethenstraße (6). Sie ist unübersichtlich und wird momentan vor allem durch einen Carport (7) definiert. Dieser steht als Fremdkörper vor der attraktiven Friedhofsmauer, die den dortigen Freiraum sonst deutlich prägen und aufwerten könnte.



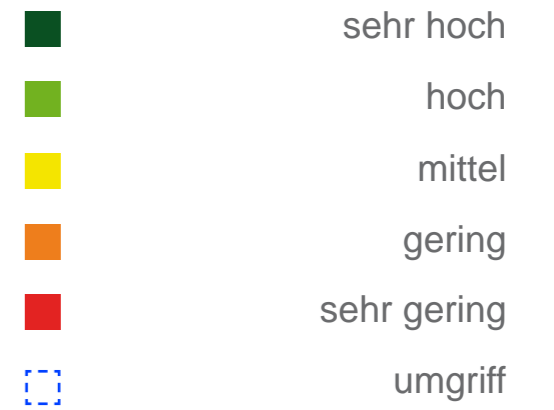
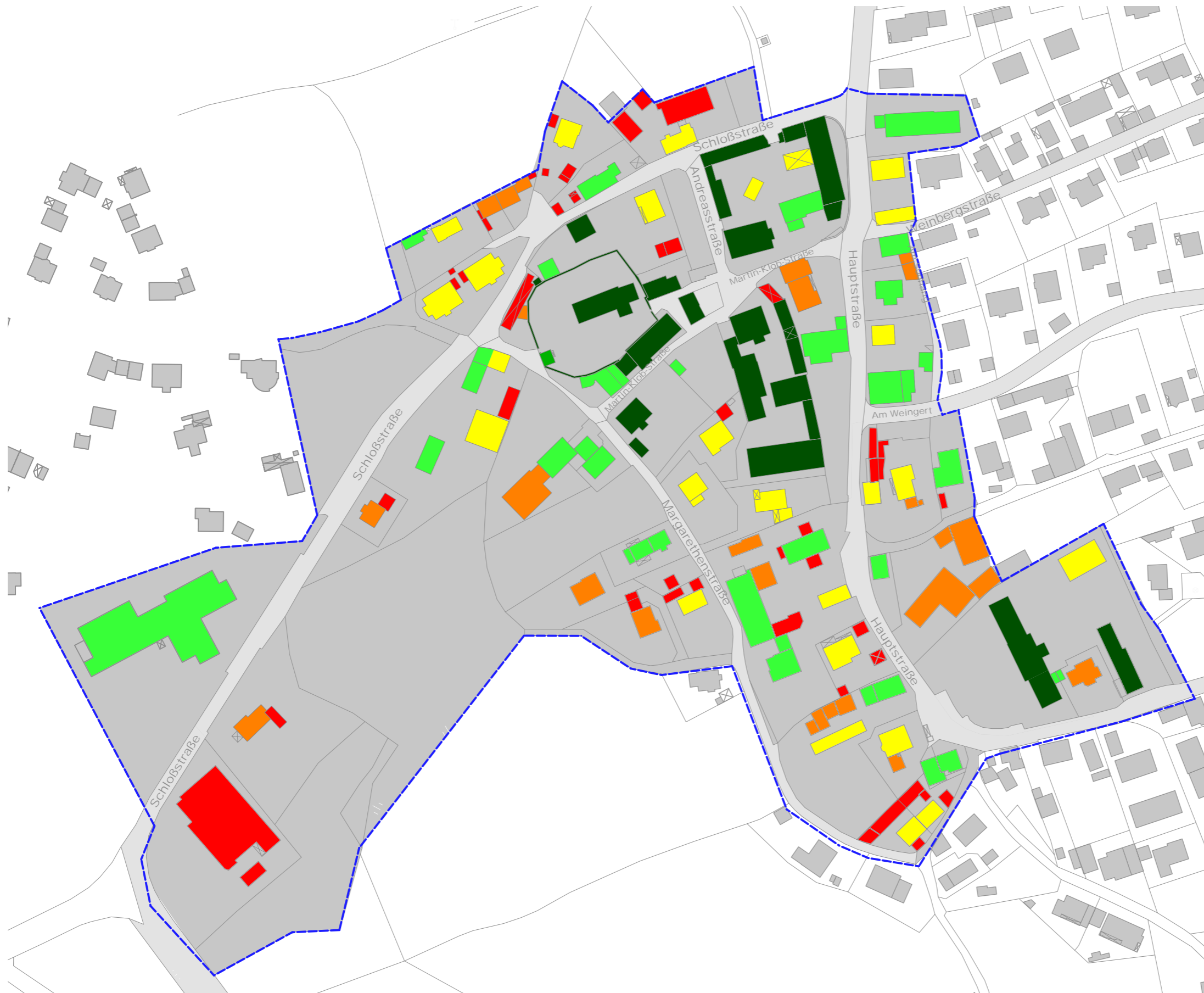
stärken:

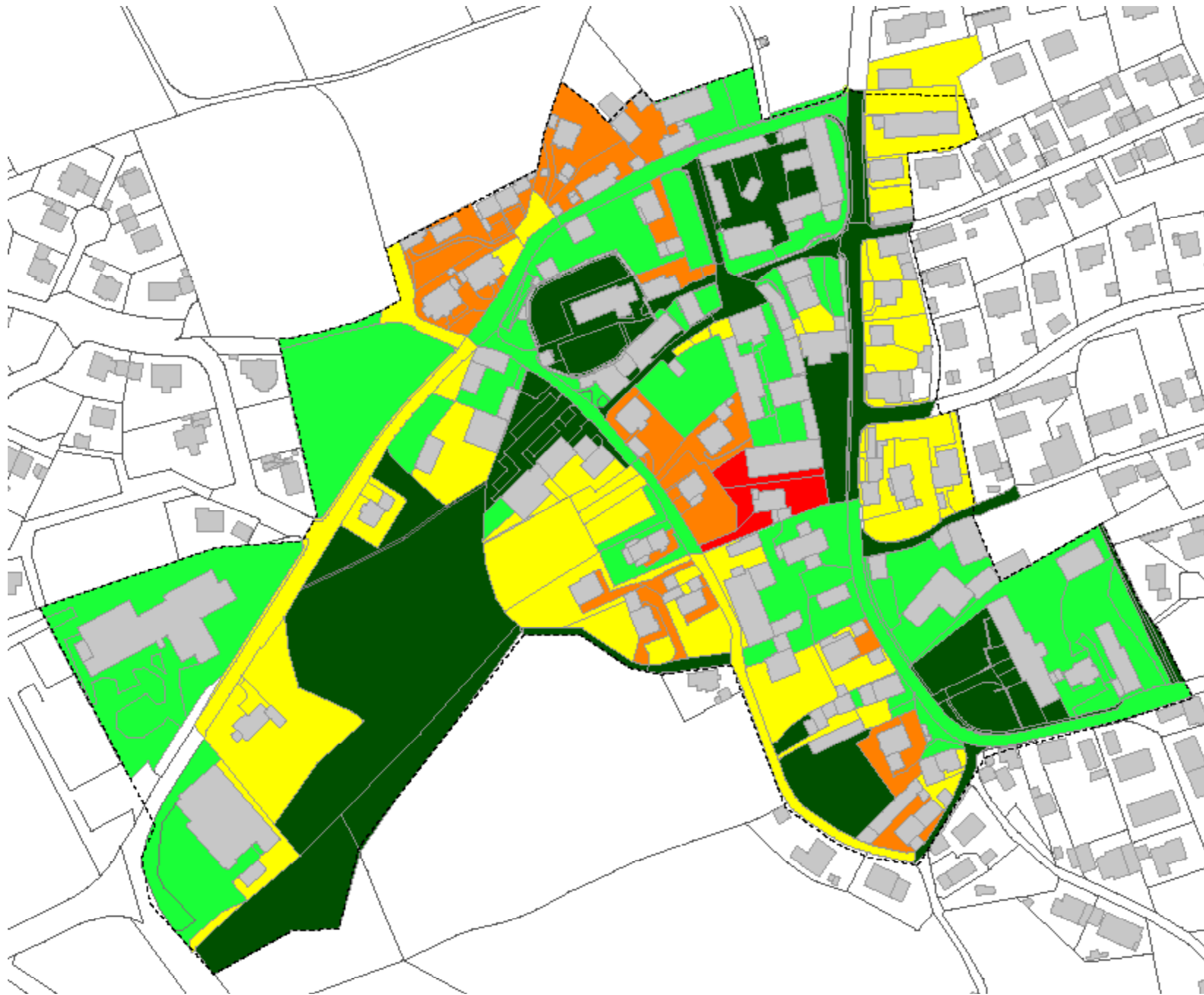
- prägende mauern
- prägende gehölze
- obstbäume
- ↗ blickbeziehungen
- attraktive straßenräume
- ortsbildprägende private freiräume
- ortsbildprägende öffentl. freiräume

schwächen:

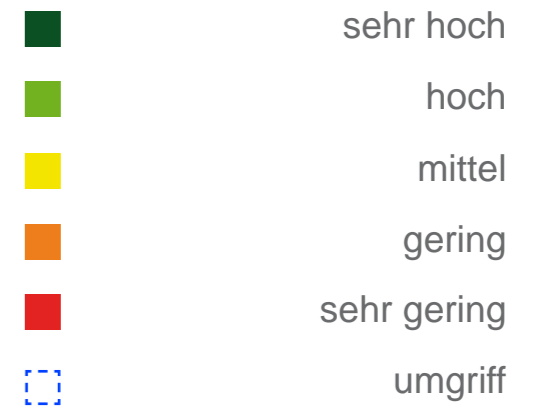
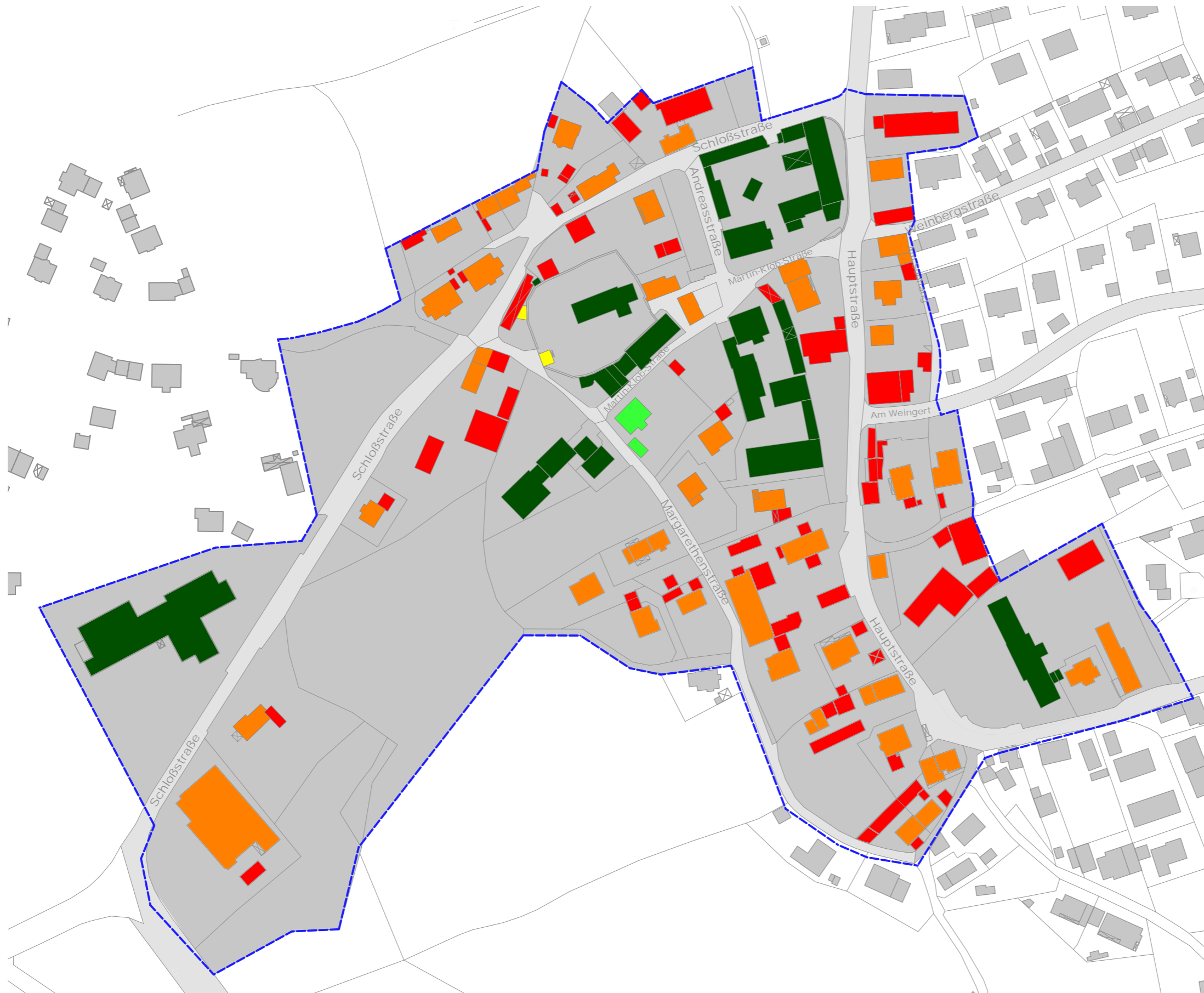
- mangelhafte straßenraumqualität
- mangelhafte Freiraumqualität
- mangelhafte anbindung fußwege / engstellen

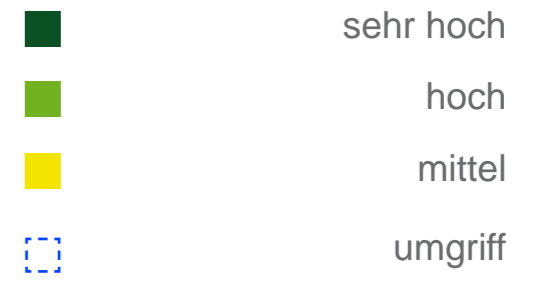
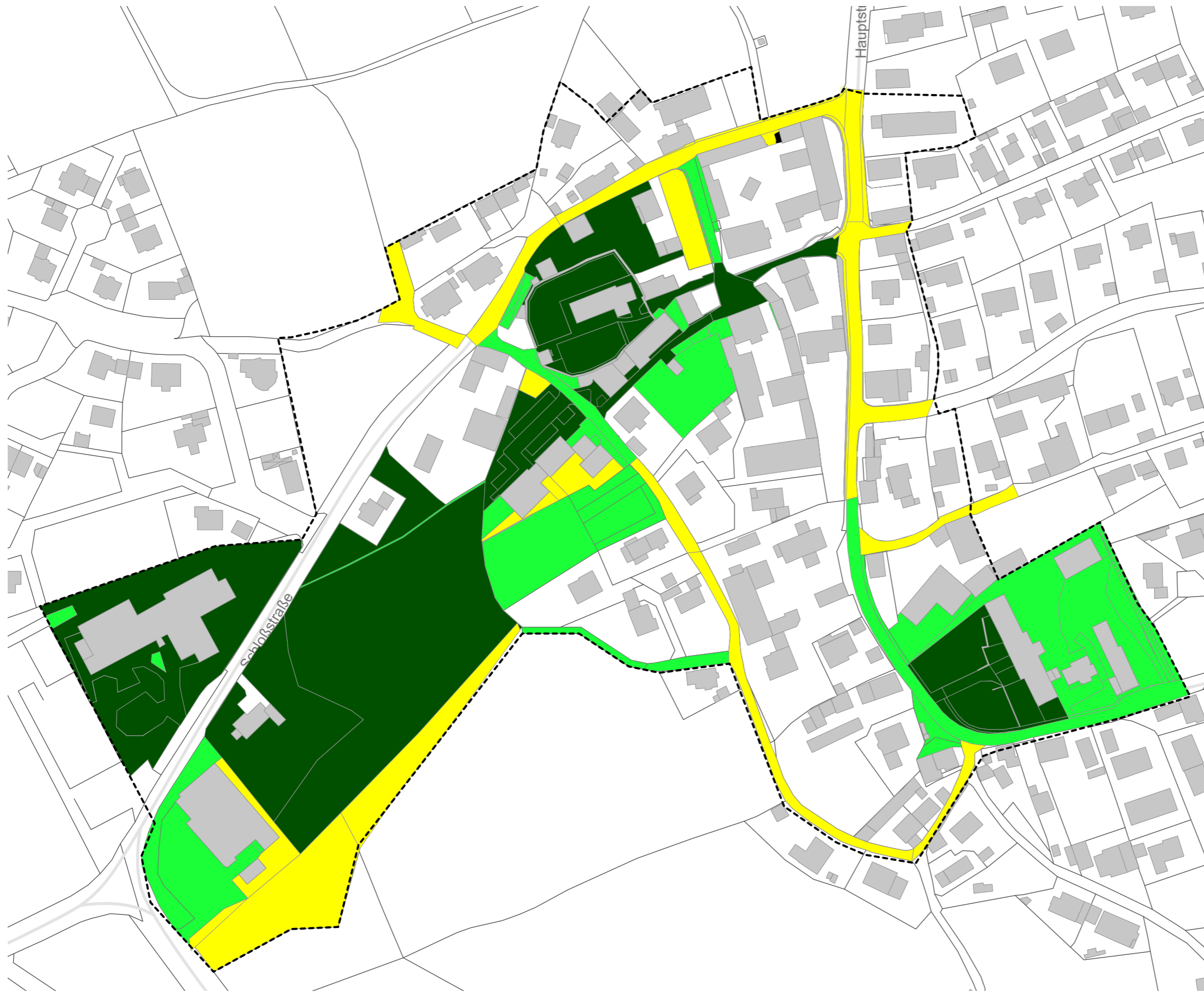
■ umgriff





- sehr hoch
- hoch
- mittel
- gering
- sehr gering
- umgriff







F3: Straßenraum vor Anwesen Hausnummer 8: Umgestaltung

G7: Haus: Erwerb

S3: Mauer Andreasstr.

S9: Schloßstraße: Tiefbaumaßnahmen

G5: Grundstück: Erwerb

S11: Schloßstraße: Wegebau und Gestaltung

G6: Grundstück: Erwerb

S1: Schloßstraße-Einmündung Margarethenstraße: siehe G6

F1: Rathausplatz Umgestaltung

G2: Rathaus Umbau

G3: ehem. Postgebäude: Erwerb/ Umbau/ Einrichtung

G8: Sparkasse: Erwerb

S5: Einmündung Anwesen Schloßstraße 1

S7: Hauptstraße Einmündung Weinbergstraße

S4: Martin-Klob-Straße - Andreasstraße

S6: Hauptstraße Einmündung Talweg

F6 Fußwegeverbindung aufwerten

F2: Parkplatz Edeka: Erwerb

S2: Schloßstraße gegenüber Schule: Gehweg fortsetzen

F5: Grundstück privat: Erwerb

S8: Bereich Margarethenstraße: Grunderwerb, Gestaltung

G4: Wohngebäude/Haus Abriss des gemeindeeigenen Altbestandes

F4: Gemeindliche Grünfläche: Umgestaltung

G1 a bis c: Bürgertreff/Erhalt Wirtshaus Erwerb/Umbau

S10: Margarethenstraße Mauer

G 1 lit. a-c Bürgertreff - Erhalt Wirtshaus - Erwerb/Umbau
Fl.Nr. 1 - 3533 m²



- a) Umgestaltung Bürgertreff
- b) Sanierung und Erhalt Wirtshaus
- c) Raumangebote für kulturelle und soziale Nutzungen

G 1 lit. a - c **Bürgertreff - Erhalt Wirtshaus**

Maßnahme	Veränderung	Ansatz	Quelle
Hauptmaßnahmen	a) Umgestaltung Bürgertreff, b) Sanierung und Erhalt Wirtshaus, c) Raumangebote für kulturelle und soziale Nutzungen		
Verkehrswertgutachten	Feststellung der Werte als belastbare Verhandlungsgrundlage	30.000,00 €	Kostensatzung Verkehrswertgutachten
Grunderwerb Fläche A	2.470 m ²	430.000,00 €	Bodenrichtwerte
Grunderwerb Fläche B	290 m ²	54.000,00 €	Bodenrichtwerte
Gebäudeerwerb		650.000,00 €	geschätzt
Umbau Altbestand		1.000.000,00 €	geschätzt
Zusatzbauten		100.000,00 €	geschätzt
Parkplätze		100.000,00 €	geschätzt
Biergarten		30.000,00 €	geschätzt
Einrichtung		200.000,00 €	geschätzt

Geschätzte Gesamtkosten:

2.594.000,00 €

planergemeinschaft

G 2+3 Rathaus + ehemaliges Postgebäude - Umbau
Fl.Nr. 86/1 + 86/3 - 226 m²



- barrierefreie Gestaltung; Eingangsbereich neu
- Als Erweiterung für das Rathaus, barrierefreie Verwaltungsräume, Bürgerbüro

G 2 + 3 **Rathaus + ehemaliges Postgebäude**

Maßnahme	Veränderung	Ansatz	Quelle
Umgestaltung Eingangsbereich	Vordach, Rampe, Schaukästen, Information	45.000,00 €	Kostenschätzung derori
Erwerb Postgebäude	Eigentum Gemeinde	105.000,00 €	Angebot Eigentümer
Erwerb Postgebäude	Nebenkosten (GE-Steuer, Notar)	2.000,00 €	
Umbau Postgebäude	Anschluss an Heizung Rathaus	11.000,00 €	Kostenvoranschlag Fachfirma
Umbau Postgebäude	Anschluss an Strom Rathaus	5.000,00 €	Schätzung
Umbau Postgebäude	Anschluss IT	3.000,00 €	Schätzung
Umbau Postgebäude	Erneuerung Fenster (energetische Verbesserung) 10 Stck. a` 350,00 €	3.500,00 €	Schätzung
Umbau Postgebäude	Erneuerung Außentüre, barrierefrei	3.000,00 €	Schätzung
Umbau Postgebäude	Maler- Bodenlegearbeiten Erdgeschoss 56,11 m ²	5.000,00 €	Schätzung
Einrichtung	2 - 3 Arbeitsplätze a` 5.000,00 € (Licht, IT, Möbel etc...)	15.000,00 €	Schätzung

Geschätzte Gesamtkosten:

197.500,00 €

wamsler rohloff wirzmüller . kehrer planung gmbh . brandl architekten. bda seite 26

G 4 Wohngebäude/Haus, Schloßstraße 15, Abriss des gemeindeeigenen Altbestandes, Fl.Nr. 84 - 3.299 m²



Teilfläche zur Verbesserung des Einzelhandels - Erweiterung Supermarkt;
Restfläche Seniorenwohnen

G 4 Schloßstraße 15

Maßnahme	Veränderung	Ansatz	Quelle
Abriss (Gebäudebestand aus den 1970er Jahren - energetisch, von der Substanz und den verwendeten Baustoffen wie auch aus städtebaulichen Gesichtspunkten nicht erhaltenswert)	Teilfläche für Erweiterung des bestehenden Supermarktes und damit Sicherung des Bestandes wohnortnaher Versorgung; Restfläche soll für Seniorenwohnen genutzt werden	35.000,00 €	Vergleichbare Angebote durchgeführter Maßnahmen

Geschätzte Gesamtkosten:

35.000,00 €

planergemeinschaft

G 5 Grunderwerb Schloßstraße 12
Fl.Nr. 238/3 - 962 m²



Tauschfläche evtl. für Stellplatz

G 5 Grunderwerb Schloßstraße 12

Maßnahme	Veränderung	Ansatz	Quelle
Grunderwerb einer alten Immobilie als Tauschfläche zur Umsiedlung des Stellplatzbedarfes für die Objekte Schloßstraße 14 und 14 a, Abriss Altbestand, Aufbau Carport, Bau der Stellplätze		190.000,00 €	Bodenrichtwert

Geschätzte Gesamtkosten:

190.000,00 €

G 6 Grunderwerb Schloßstraße
Fl.Nr. 56 - 399 m²



Freiflächengestaltung (Backofen, Friedhofsmauer freistellen);
Verlegung des Carports, vgl. auch G 5

G 6 Grunderwerb Schloßstraße, Fl.Nr. 56, 399 m²

Maßnahme	Veränderung	Ansatz	Quelle
Grunderwerb und Neugestaltung zur Beseitigung eines städtebaulichen Misstandes	Abriss des Carportes , Freilegung des Backofens und Gestaltung als Eingangsbereich zur Margarethenstraße mit Hinführung auf den neugestalten Rathausplatz mit seinen zentralen Funktionen, Sicherheit der Querung der Schloßstraße verbessern v.a. für den Schulweg. Freilegen der denkmalgeschützten Friedhofsmauer und dadurch Aufwertung des Ensembles der Pfarrkirche (altes Kloster) , Verbindung zur angrenzenden Fläche/ Gebäude auf der Fl.Nr. 54	70.000,00 €	Bodenrichtwert
Abbau- und Wiederaufbau Carport und PV-Anlage	Freilegung der Fläche für Gestaltung	10.000,00 €	

Geschätzte Gesamtkosten:

80.000,00 €

planergemeinschaft

G 7 Schloßstraße 7, Grunderwerb Teilfläche Fl.Nr. 54
Sanierung Altbestand - 750 m²



Sanierung des Gebäudes, ggf. Nutzung als Bücherei,
Gehwegverbesserung, Freiflächengestaltung

G 7 Schloßstraße 7, Grunderwerb Fl.Nr. 54 Teilfläche, Sanierung Altbestand 750 m²

Maßnahme	Veränderung	Ansatz	Quelle
Grunderwerb	Beseitigung eines städtebaulichen Misstandes und Leerstandes, Verbesserung des Schulweges	130.000,00 €	Bodenrichtwert
Sanierung (wenn möglich) eines alten Gebäudes. Städtebaulich besonders interessante Bausubstanz, steht aber mindestens seit 30 Jahren leer.	Sanierung des Gebäudes, Nutzung z.B. als barrierefreie Bücherei,	100.000,00 €	Schätzung

Geschätzte Gesamtkosten:

230.000,00 €

G 8 Margarethenstr. 4a,
 Grunderwerb Fl.Nr. 86/2 - 344 m²



Alternativstandort Bücherei oder andere gemeindliche/soziale Nutzung, zur Zeit nicht verkäuflich

G 8 **Margarethenstr. 4 a, Grunderwerb Fl.Nr. 86/2 344 m²**

Maßnahme	Veränderung	Ansatz	Quelle
Erwerb der Immobilie	öffentliche Nutzung, z. B. als Alternativstandort Bücherei oder andere soziale Einrichtung	210.000,00 €	Verhandlungen mit Eigentümer

Geschätzte Gesamtkosten:

210.000,00 €

F 1 Rathausplatz Umgestaltung, Margarethenstr. 4,
Fl.Nr. 86/1, 2.417 m²



Ergebnisse Leitbild,
Gestaltungsentwürfe und Pflichtenheft Bürgerbeteiligung

F 1 Rathausplatzgestaltung

Maßnahme	Veränderung	Ansatz	Quelle
Neugestaltung	Beseitigung des städtebaulichen Missstandes durch Neustrukturierung des Platzes: Verbesserung der Sicherheit, insbesondere für Kinder (wegen der benachbarten Krippe und dem Kindergarten bspw. Durchgangsverkehr im Schritttempo); Neugestaltung als Treffpunkt mit großer Aufenthaltsqualität, Errichtung eines Brunnens und von Sitzplätzen, ansprechende Bepflanzung und Lichtgestaltung	150.000,00 €	Kostenschätzungen Planer

Geschätzte Gesamtkosten:

150.000,00 €

planergemeinschaft

F 2 Parkplatz Edeka, Erwerb, Schloßstr. 17
Fl.Nr. 83/3



Weiterführung und Verbesserung der Gehwegesituation, Containerstandort, Grundtausch mit Fl.Nr. 84 zur Erweiterung des Nahversorgungsmarktes und Bestandssicherung vgl. G4

F 2 Flächenerwerb Schloßstraße 17, Teilfläche Fl.Nr. 83/3, 410 m²

Maßnahme	Veränderung	Ansatz	Quelle
Grunderwerb	Verbesserung der Gehwegesituation zur Schule (Sicherheit), Vernetzung zu neuem Baugebiet, Gestaltung des Ortseingangsbereiches, Gestaltung einer Sammelfläche, ggf. auch als Standort für Recyclingcontainer	40.000,00 €	Baulandspiegel

Geschätzte Gesamtkosten:

40.000,00 €

F 3 Straßenraum vor Schloßstr. 8, Umgestaltung
Flr.Nr. 50/6 Teilfläche; 270 m²



Verbesserung Erscheinungsbild, Parkraumgestaltung

F 3 **Schloßstraße vor Hausnr. 8**

Maßnahme	Veränderung	Ansatz	Quelle
Umgestaltung	Verbesserung Erscheinungsbild, Parkraumgestaltung, Verkehrssicherheit Schulweg	15.000,00 €	geschätzt

Geschätzte Gesamtkosten:

15.000,00 €

planergemeinschaft

F 4 Gemeindliche Grünfläche, Umgestaltung
Schloßstraße; Fl.Nr. 83; 3.792 m²



Erhaltung Ortsrand unter Aufwertung der Wegeverbindung und Erhaltung der Streuobstwiese

F 4 **Gemeindliche Grünfläche Schloßstraße**

Maßnahme	Veränderung	Ansatz	Quelle
Umgestaltung	Erhaltung Ortsrand unter Aufwertung der Wegeverbindung, Erhalt der Streuobstwiese, z. B. für Bienenprojekt der Schule	25.000,00 €	Schätzung

Geschätzte Gesamtkosten:

25.000,00 €

F 5 Grundstück Privat, Erwerb, Schloßstr. 13
Fl.Nr. 88 Teilfläche; 8200 m²



Sicherstellung fußläufiger Wegeverbindungen zur Schule (sicherer Schulweg), Bedarf für Wohnformen für Senioren, Erweiterung Mittagsbetreuung, Hort, Vernetzung Rathaus-Supermarkt etc.

F 5 Schloßstraße - Flächenerwerb Teilfläche Fl.Nr. 88, 8.200 m²

Maßnahme	Veränderung	Ansatz	Quelle
Erwerb einer innerörtlichen Fläche	Gestaltungsmöglichkeiten für Allgemeinwohl z. B. Seniorenwohnformen, Erweiterung Mittagsbetreuung, Hort, Erweiterung Kindertageseinrichtungen, Vernetzung Rathausplatz-Supermarkt, Nutzung energetischer Potentiale der Schule durch Nahwärmeversorgung; ggf. Gestaltung einer Parkanlage	1.300.000,00 €	Verhandlungen, Baulandspiegel

Geschätzte Gesamtkosten:

1.300.000,00 €

planergemeinschaft

F 6 Gemeindliches Grundstück, Umgestaltung Hauptstraße
Fl.Nr. 22 Teilfläche



Verbesserung der wegbegleitenden Freiflächen

F 6 Hauptstraße

Maßnahme	Veränderung	Ansatz	Quelle
Umgestaltung	Verbesserung der wegbegleitenden Freiflächen	10.000,00 €	geschätzt

Geschätzte Gesamtkosten:

10.000,00 €

S 1 Schloßstraße-Einmündung Margarethenstraße, siehe G6
 Fl.Nr. 50/8 u. 56; 399 m²



Verbesserung der Einmündungssituation und der Verkehrssicherheit, auch für Schulweg

S 1 Schloßstraße-Einmündung Margarethenstraße

Maßnahme	Veränderung	Ansatz	Quelle
Umgestaltung	Verbesserung der Einmündungssituation und der Verkehrssicherheit, insbesondere auch für den Schulweg	siehe G 6	LV Jahresbauleistung Gemeinde 2015

Geschätzte Gesamtkosten:

siehe G 6

planergemeinschaft

S 2 Schloßstraße gegenüber Schule, Gehweg fortsetzen
 Fl.Nr. 84, 88 Teilfläche



Verbesserung der Sicherheit des Schulweges


S 2 Schloßstraße gegenüber Schule

Maßnahme	Veränderung	Ansatz	Quelle
Umgestaltung	Bau eines Gehweges, Schulbusparkplatz übersichtlicher und sicherer gestalten, Verbesserung der Sicherheit des Schulweges	10.000,00 €	LV Jahresbauleistung Gemeinde 2015

Geschätzte Gesamtkosten:

10.000,00 €

S 3 Mauer Andreasstraße, Gestaltung
Fl.Nr. 53



Baulast klären, Grenzvermessung, Sanierung Mauer

S 3 Mauer Andreasstraße

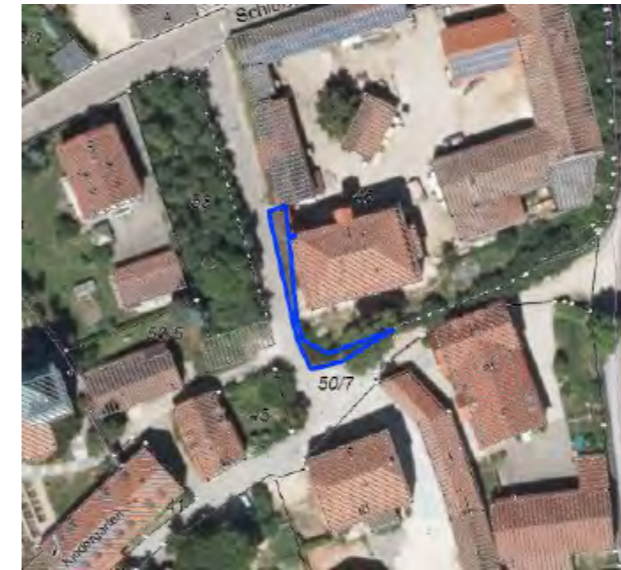
Maßnahme	Veränderung	Ansatz	Quelle
Baulast klären, Grenzvermessung, Sanierung	Sanierung der erhaltenswerten Mauer	5.000,00 €	Vergleichsangebot

Geschätzte Gesamtkosten:

5.000,00 €

planergemeinschaft

S 4 Martin-Klob-Straße - Andreasstraße
Fl.Nr. 46 und 50/7



Baulast klären, Grenzvermessung, Grundtausch mit Eigentümer Fl.Nr. 46
(siehe Grunderwerbsplan)
Eigentumsverhältnisse klären, Gestaltung verbessern

S 4 Martin-Klob-Straße - Andreasstraße

Maßnahme	Veränderung	Ansatz	Quelle
Baulast klären, Grenzvermessung, Grundtausch mit Eigentümer Fl.Nr. 46 (nach Grunderwerbsplan)	Eigentumsverhältnisse klären, Gestaltung verbessern	5.000,00 €	Schätzung

Geschätzte Gesamtkosten:

5.000,00 €

S 5 Einmündung Anwesen Schloßstraße 1
Fl.Nr. 50/6



Einfahrtsbereich verbessern
Baulast klären, Grenzvermessung

S 5 Einmündung Anwesen Schloßstraße 1

Maßnahme	Veränderung	Ansatz	Quelle
Baulast klären, Grenzvermessung	Einfahrtsbereich sanieren	3.000,00 €	LV Jahresbauleistung

Geschätzte Gesamtkosten:

3.000,00 €

planergemeinschaft

S 6 Hauptstraße Einmündung Talweg, Hauptstr. 10
Fl.Nr. 30, 21 m²



Grunderwerb, Flächentausch, Erneuerung der Mauer Talweg
Verbesserung der Durchfahrtsbreite für hinterliegende Landwirtschaft

S 6 Hauptstraße Einmündung Talweg

Maßnahme	Veränderung	Ansatz	Quelle
Grunderwerb, Flächentausch, Erneuerung der Mauer	Städtebaulich unansehnliche und defekte Mauer ist saniert, Durchfahrtsbreite für landwirtschaftliche Fahrzeuge wird verbessert (jetzt: 2,97 m)	50.000,00 €	Kostenschätzung Ing.Büro

Geschätzte Gesamtkosten:

50.000,00 €

S 7 Hauptstraße Einmündung Weinbergstraße
Fl.Nr. 1114, 9 m²



Überbauung Gemeindegrund, Grunderwerb durch Anlieger, Mauer Weinbergstraße erneuern, Verbesserung der Einmündungssituation, Verkehrssicherheit erhöhen, homogenes Erscheinungsbild der Mauern entlang der Hauptstraße

S 7 Hauptstraße Einmündung Weinbergstraße

Maßnahme	Veränderung	Ansatz	Quelle
Überbauung Gemeindegrund, Grunderwerb durch Anlieger, Mauer erneuern	Verbesserung der Einmündungssituation, Erhöhung der Verkehrssicherheit, homogenes Erscheinungsbild der Mauern entlang der Hauptstraße sicherstellen	10.000,00 €	Vergleichsangebot

Geschätzte Gesamtkosten:

10.000,00 €

planergemeinschaft

S 8 Bereich Margarethenstraße, Grunderwerb, Gestaltung verschiedene Flurnummern



historische Wegeverbindung Margarethenstraße - Hauptstraße als Durchgangsweg zur Wirtschaft/Bürgertreff wiederherstellen (Wegevernetzung alter Ortskern mit geplantem Neubaugebiet)

S 8 Bereich Margarethenstraße

Maßnahme	Veränderung	Ansatz	Quelle
historische Wegeverbindung Margarethenstraße - Hauptstraße als Durchgangsweg zur Wirtschaft/ Bürgertreff wiederherstellen	Wegevernetzung alter Ortskern mit kommendem Neubaugebiet fußläufig wiederhergestellt	50.000,00 €	
Grunderwerb	210 m ²	36.000,00 €	Bodenrichtwert
Gestaltung	Wegebefestigung	14.000,00 €	LV Jahresbauleistung

Geschätzte Gesamtkosten:

100.000,00 €

S 9 Schloßstraße, Tiefbaumaßnahmen, Grunderwerb, Schloßstraße 7, Fl.Nr. 50/6, 54 u. 54 Teilflächen



Engstelle entschärfen, Fußgängerbereiche ausbauen, Gehwegverbesserung

S 9 Schloßstraße Hausnr. 7

Maßnahme	Veränderung	Ansatz	Quelle
Tiefbaumaßnahme	Engstelle entschärfen, Fußgängerbereiche ausbauen	50.000,00 €	Schätzung

Geschätzte Gesamtkosten:

50.000,00 €

planergemeinschaft

S 10 Margarethenstraße, Gestaltung, Bestandserhaltung Margarethenstraße, Fl.Nr. 7/0



Sicherstellung des Bestandes einer ortsbildprägenden, erhaltenswerten Mauer

S 10 Mauer Margarethenstraße


Maßnahme	Veränderung	Ansatz	Quelle
Gestaltung	Sicherstellung des Bestandes einer ortsbildprägenden, erhaltenswerten Mauer	5.000,00 €	Vergleichsangebot

Geschätzte Gesamtkosten:

5.000,00 €

wamsler rohloff wirzmüller . kehrer planung gmbh . brandl architekten. bda seite 37

S 11 Schloßstraße, Umgestaltung, Zufahrtsstraße zum neuen Friedhof, Schloßstr. 14 c, Fl.Nr. 74/2



Wegeverbindung zum Friedhof „spürbarer“ machen, Pflanzmaßnahmen, z.B. Baumreihe oder leitendes Staudenband

S 11 Schloßstraße - Zufahrtsstraße neuer Friedhof

Maßnahme	Veränderung	Ansatz	Quelle
Umgestaltung	Wegeverbindung zum Friedhof "spürbarer" machen, Pflanzmaßnahmen, z. B. Baumreihe oder leitendes Staudenband	15.000,00 €	Schätzung

Geschätzte Gesamtkosten:

15.000,00 €

planergemeinschaft

Gesamtkostenübersicht

Projektnummer	Projektbezeichnung	Kosten
Gebäude:		
G 1 lit. a - c	a) Umgestaltung Bürgertreff b) Sanierung und Erhalt Wirtshaus c) Raumangebote für kulturelle und soziale Nutzungen	2.594.000,00 €
G 2 + G 3	Rathaus + ehemaliges Postgebäude	197.500,00 €
G 4	Schloßstraße 15	35.000,00 €
G 5	Grunderwerb Schloßstraße 12	190.000,00 €
G 6	Grunderwerb Schloßstraße, Fl.Nr. 56, 399 m²	80.000,00 €
G 7	Schloßstraße 7, Grunderwerb Fl.Nr. 54, Teilfläche, Sanierung Altbestand 750 m²	230.000,00 €
G 8	Margarethenstraße 4 a, Grunderwerb Fl.Nr. 86/2, 344 m²	210.000,00 €
Freiflächen:		
F 1	Rathausplatzgestaltung	150.000,00 €
F 2	Flächenerwerb Schloßstraße 17, Teilfläche Fl.Nr. 83/3, 410 m²	40.000,00 €
F 3	Schloßstraße vor Hausnr. 8	15.000,00 €
F 4	Gemeindliche Grünfläche Schloßstraße	25.000,00 €
F 5	Schloßstraße - Flächenerwerb Teilfläche Fl.Nr. 88, 8.200 m²	1.300.000,00 €
F 6	Hauptstraße	10.000,00 €
Straßen:		
S 1	Schloßstraße- Einmündung Margarethenstraße	siehe G 6
S 2	Schloßstraße gegenüber Schule	10.000,00 €
S 3	Mauer Andreasstraße	5.000,00 €
S 4	Martin-Klob-Straße - Andreasstraße	5.000,00 €
S 5	Einmündung Anwesen Schloßstraße 1	3.000,00 €
S 6	Hauptstraße Einmündung Talweg	50.000,00 €
S 7	Hauptstraße Einmündung Weinbergstraße	10.000,00 €
S 8	Bereich Margarethenstraße, Grunderwerb, Gestaltung verschiedene Flurnummern	100.000,00 €
S 9	Schloßstraße Hausnr. 7	50.000,00 €
S 10	Mauer Margarethenstraße	5.000,00 €
S 11	Schloßstraße - Zufahrtsstraße neuer Friedhof	15.000,00 €
Geschätzte Gesamtkosten:		5.329.500,00 €



Nr.: 1

Art der Fläche, des Objekts/Funktion: Parkplatz Edeka

Oberflächenbefestigung:

Asphalt, Betonverbundpflaster

Bewertung

	sehr gut	gut	mittel	schlecht	sehr schlecht
Zustand:	<input type="checkbox"/>	<input type="checkbox"/>	<input checked="" type="checkbox"/>	<input type="checkbox"/>	<input type="checkbox"/>
Gestalterischer Wert:	<input type="checkbox"/>	<input type="checkbox"/>	<input type="checkbox"/>	<input type="checkbox"/>	<input checked="" type="checkbox"/>
Ökologischer Wert:	<input type="checkbox"/>	<input type="checkbox"/>	<input type="checkbox"/>	<input checked="" type="checkbox"/>	<input type="checkbox"/>
Bedeutung für die Ortsstruktur - Potentiale					
sozial	<input type="checkbox"/>	<input checked="" type="checkbox"/>	<input type="checkbox"/>	<input type="checkbox"/>	<input type="checkbox"/>
ästhetisch	<input type="checkbox"/>	<input checked="" type="checkbox"/>	<input type="checkbox"/>	<input type="checkbox"/>	<input type="checkbox"/>
städtebaulich	<input type="checkbox"/>	<input checked="" type="checkbox"/>	<input type="checkbox"/>	<input type="checkbox"/>	<input type="checkbox"/>

Bemerkungen

Pflegezustand mangelhaft



Nr.: 2

Art der Fläche, des Objekts/Funktion: Hofzufahrt

Oberflächenbefestigung: Betonverbundpflaster

Bewertung

	sehr gut	gut	mittel	schlecht	sehr schlecht
Zustand:	<input type="checkbox"/>	<input type="checkbox"/>	<input checked="" type="checkbox"/>	<input type="checkbox"/>	<input type="checkbox"/>
	sehr hoch	hoch	mittel	gering	sehr gering
Gestalterischer Wert:	<input type="checkbox"/>	<input type="checkbox"/>	<input type="checkbox"/>	<input checked="" type="checkbox"/>	<input type="checkbox"/>
Ökologischer Wert:	<input type="checkbox"/>	<input type="checkbox"/>	<input type="checkbox"/>	<input checked="" type="checkbox"/>	<input type="checkbox"/>
Bedeutung für die Ortsstruktur - Potentiale					
sozial	<input type="checkbox"/>	<input type="checkbox"/>	<input type="checkbox"/>	<input type="checkbox"/>	<input checked="" type="checkbox"/>
ästhetisch	<input type="checkbox"/>	<input type="checkbox"/>	<input checked="" type="checkbox"/>	<input type="checkbox"/>	<input type="checkbox"/>
städtebaulich	<input type="checkbox"/>	<input type="checkbox"/>	<input type="checkbox"/>	<input checked="" type="checkbox"/>	<input type="checkbox"/>

Bemerkungen

Hainbuchenhecke, Maschenzaun – im Garten Großbaumbestand



Nr.: 3

Art der Fläche, des Objekts/Funktion: Durchgangsstraße (Schloßstraße)

Oberflächenbefestigung: Asphalt, Gehweg Betonplatten & -pflaster

Bewertung

	sehr gut	gut	mittel	schlecht	sehr schlecht
Zustand:	<input type="checkbox"/>	<input type="checkbox"/>	<input checked="" type="checkbox"/>	<input type="checkbox"/>	<input type="checkbox"/>
Gestalterischer Wert:	<input type="checkbox"/>	<input type="checkbox"/>	<input checked="" type="checkbox"/>	<input type="checkbox"/>	<input type="checkbox"/>
Ökologischer Wert:	<input type="checkbox"/>	<input type="checkbox"/>	<input type="checkbox"/>	<input type="checkbox"/>	<input checked="" type="checkbox"/>
Bedeutung für die Ortsstruktur - Potentiale					
sozial	<input type="checkbox"/>	<input type="checkbox"/>	<input type="checkbox"/>	<input checked="" type="checkbox"/>	<input type="checkbox"/>
ästhetisch	<input type="checkbox"/>	<input type="checkbox"/>	<input checked="" type="checkbox"/>	<input type="checkbox"/>	<input type="checkbox"/>
städtebaulich	<input type="checkbox"/>	<input checked="" type="checkbox"/>	<input type="checkbox"/>	<input type="checkbox"/>	<input type="checkbox"/>

Bemerkungen



Nr.: 4

Art der Fläche, des Objekts/Funktion: Obstbaumreihe

Oberflächenbefestigung: -

Bewertung

	sehr gut	gut	mittel	schlecht	sehr schlecht
Zustand:	<input type="checkbox"/>	<input checked="" type="checkbox"/>	<input type="checkbox"/>	<input type="checkbox"/>	<input type="checkbox"/>
	sehr hoch	hoch	mittel	gering	sehr gering
Gestalterischer Wert:	<input checked="" type="checkbox"/>	<input type="checkbox"/>	<input type="checkbox"/>	<input type="checkbox"/>	<input type="checkbox"/>
Ökologischer Wert:	<input checked="" type="checkbox"/>	<input type="checkbox"/>	<input type="checkbox"/>	<input type="checkbox"/>	<input type="checkbox"/>
Bedeutung für die Ortsstruktur - Potentiale					
sozial	<input type="checkbox"/>	<input type="checkbox"/>	<input type="checkbox"/>	<input type="checkbox"/>	<input checked="" type="checkbox"/>
ästhetisch	<input checked="" type="checkbox"/>	<input type="checkbox"/>	<input type="checkbox"/>	<input type="checkbox"/>	<input type="checkbox"/>
städtebaulich	<input checked="" type="checkbox"/>	<input type="checkbox"/>	<input type="checkbox"/>	<input type="checkbox"/>	<input type="checkbox"/>

Bemerkungen

von Neubau unterbrochen bzw. gekürzt



Nr.: 5

Art der Fläche, des Objekts/Funktion: Umfeld Neubau

Oberflächenbefestigung: Rasen, Schotter (Garagenzufahrt)

Bewertung

	sehr gut	gut	mittel	schlecht	sehr schlecht
Zustand:	<input type="checkbox"/>	<input type="checkbox"/>	<input checked="" type="checkbox"/>	<input type="checkbox"/>	<input type="checkbox"/>
Gestalterischer Wert:	<input type="checkbox"/>	<input type="checkbox"/>	<input type="checkbox"/>	<input checked="" type="checkbox"/>	<input type="checkbox"/>
Ökologischer Wert:	<input type="checkbox"/>	<input checked="" type="checkbox"/>	<input type="checkbox"/>	<input type="checkbox"/>	<input type="checkbox"/>
Bedeutung für die Ortsstruktur - Potentiale					
sozial	<input type="checkbox"/>	<input type="checkbox"/>	<input type="checkbox"/>	<input type="checkbox"/>	<input checked="" type="checkbox"/>
ästhetisch	<input type="checkbox"/>	<input type="checkbox"/>	<input checked="" type="checkbox"/>	<input type="checkbox"/>	<input type="checkbox"/>
städtebaulich	<input type="checkbox"/>	<input type="checkbox"/>	<input checked="" type="checkbox"/>	<input type="checkbox"/>	<input type="checkbox"/>

Bemerkungen

zerschneidet Obstbaumreihe



Nr.: 6

Art der Fläche, des Objekts/Funktion: **Wiese**

Oberflächenbefestigung: -

Bewertung

	sehr gut	gut	mittel	schlecht	sehr schlecht
Zustand:	<input type="checkbox"/>	<input checked="" type="checkbox"/>	<input type="checkbox"/>	<input type="checkbox"/>	<input type="checkbox"/>
Gestalterischer Wert:	<input type="checkbox"/>	<input type="checkbox"/>	<input checked="" type="checkbox"/>	<input type="checkbox"/>	<input type="checkbox"/>
Ökologischer Wert:	<input type="checkbox"/>	<input checked="" type="checkbox"/>	<input type="checkbox"/>	<input type="checkbox"/>	<input type="checkbox"/>
Bedeutung für die Ortsstruktur - Potentiale					
sozial	<input type="checkbox"/>	<input type="checkbox"/>	<input type="checkbox"/>	<input type="checkbox"/>	<input checked="" type="checkbox"/>
ästhetisch	<input checked="" type="checkbox"/>	<input type="checkbox"/>	<input type="checkbox"/>	<input type="checkbox"/>	<input type="checkbox"/>
städtebaulich	<input type="checkbox"/>	<input checked="" type="checkbox"/>	<input type="checkbox"/>	<input type="checkbox"/>	<input type="checkbox"/>

Bemerkungen

.....

.....



Nr.: 7

Art der Fläche, des Objekts/Funktion: Garten

Oberflächenbefestigung: unversiegelt

Bewertung

	sehr gut	gut	mittel	schlecht	sehr schlecht
Zustand:	<input type="checkbox"/>	<input checked="" type="checkbox"/>	<input type="checkbox"/>	<input type="checkbox"/>	<input type="checkbox"/>
Gestalterischer Wert:	<input type="checkbox"/>	<input checked="" type="checkbox"/>	<input type="checkbox"/>	<input type="checkbox"/>	<input type="checkbox"/>
Ökologischer Wert:	<input type="checkbox"/>	<input checked="" type="checkbox"/>	<input type="checkbox"/>	<input type="checkbox"/>	<input type="checkbox"/>
Bedeutung für die Ortsstruktur - Potentiale					
sozial	<input type="checkbox"/>	<input type="checkbox"/>	<input type="checkbox"/>	<input type="checkbox"/>	<input checked="" type="checkbox"/>
ästhetisch	<input type="checkbox"/>	<input checked="" type="checkbox"/>	<input type="checkbox"/>	<input type="checkbox"/>	<input type="checkbox"/>
städtebaulich	<input type="checkbox"/>	<input checked="" type="checkbox"/>	<input type="checkbox"/>	<input type="checkbox"/>	<input type="checkbox"/>

Bemerkungen

Hühner, Obstbäume, Nutzgarten, Zaun mit Betonsockel, Buchshecken



Nr.: 8

Art der Fläche, des Objekts/Funktion: Vorgarten

Oberflächenbefestigung: teilversiegelt

Bewertung

	sehr gut	gut	mittel	schlecht	sehr schlecht
Zustand:	<input type="checkbox"/>	<input type="checkbox"/>	<input type="checkbox"/>	<input checked="" type="checkbox"/>	<input type="checkbox"/>
Gestalterischer Wert:	<input type="checkbox"/>	<input type="checkbox"/>	<input type="checkbox"/>	<input type="checkbox"/>	<input checked="" type="checkbox"/>
Ökologischer Wert:	<input type="checkbox"/>	<input type="checkbox"/>	<input type="checkbox"/>	<input checked="" type="checkbox"/>	<input type="checkbox"/>
Bedeutung für die Ortsstruktur - Potentiale					
sozial	<input type="checkbox"/>	<input type="checkbox"/>	<input type="checkbox"/>	<input type="checkbox"/>	<input checked="" type="checkbox"/>
ästhetisch	<input type="checkbox"/>	<input type="checkbox"/>	<input type="checkbox"/>	<input checked="" type="checkbox"/>	<input type="checkbox"/>
städtebaulich	<input type="checkbox"/>	<input type="checkbox"/>	<input type="checkbox"/>	<input checked="" type="checkbox"/>	<input type="checkbox"/>

Bemerkungen

Waschbetonplatten, Buchshecke H90 + Holzzaun



Nr.: 9

Art der Fläche, des Objekts/Funktion: Vorgarten

Oberflächenbefestigung: Betonpflaster, Rasen

Bewertung

	sehr gut	gut	mittel	schlecht	sehr schlecht
Zustand:	<input type="checkbox"/>	<input type="checkbox"/>	<input type="checkbox"/>	<input checked="" type="checkbox"/>	<input type="checkbox"/>
Gestalterischer Wert:	<input type="checkbox"/>	<input type="checkbox"/>	<input type="checkbox"/>	<input checked="" type="checkbox"/>	<input type="checkbox"/>
Ökologischer Wert:	<input type="checkbox"/>	<input type="checkbox"/>	<input type="checkbox"/>	<input checked="" type="checkbox"/>	<input type="checkbox"/>
Bedeutung für die Ortsstruktur - Potentiale					
sozial	<input type="checkbox"/>	<input type="checkbox"/>	<input type="checkbox"/>	<input type="checkbox"/>	<input checked="" type="checkbox"/>
ästhetisch	<input type="checkbox"/>	<input type="checkbox"/>	<input checked="" type="checkbox"/>	<input type="checkbox"/>	<input type="checkbox"/>
städtebaulich	<input type="checkbox"/>	<input type="checkbox"/>	<input type="checkbox"/>	<input checked="" type="checkbox"/>	<input type="checkbox"/>

Bemerkungen

immergrüne Hecken, 2 Zäune



Nr.: 10

Art der Fläche, des Objekts/Funktion: Durchgangsstraße (Schloßstraße)

Oberflächenbefestigung: Asphalt

Bewertung

	sehr gut	gut	mittel	schlecht	sehr schlecht
Zustand:	<input type="checkbox"/>	<input type="checkbox"/>	<input type="checkbox"/>	<input checked="" type="checkbox"/>	<input type="checkbox"/>
Gestalterischer Wert:	<input type="checkbox"/>	<input type="checkbox"/>	<input type="checkbox"/>	<input checked="" type="checkbox"/>	<input type="checkbox"/>
Ökologischer Wert:	<input type="checkbox"/>	<input type="checkbox"/>	<input type="checkbox"/>	<input type="checkbox"/>	<input checked="" type="checkbox"/>
Bedeutung für die Ortsstruktur - Potentiale					
sozial	<input type="checkbox"/>	<input type="checkbox"/>	<input checked="" type="checkbox"/>	<input type="checkbox"/>	<input type="checkbox"/>
ästhetisch	<input type="checkbox"/>	<input checked="" type="checkbox"/>	<input type="checkbox"/>	<input type="checkbox"/>	<input type="checkbox"/>
städtebaulich	<input type="checkbox"/>	<input checked="" type="checkbox"/>	<input type="checkbox"/>	<input type="checkbox"/>	<input type="checkbox"/>

Bemerkungen

einseitiger Gehweg asphaltiert mit Hochbord



Nr.: 11

Art der Fläche, des Objekts/Funktion: Parkfläche Carport

Oberflächenbefestigung: Betonpflaster

Bewertung

	sehr gut	gut	mittel	schlecht	sehr schlecht
Zustand:	<input type="checkbox"/>	<input type="checkbox"/>	<input checked="" type="checkbox"/>	<input type="checkbox"/>	<input type="checkbox"/>
Gestalterischer Wert:	<input type="checkbox"/>	<input type="checkbox"/>	<input type="checkbox"/>	<input type="checkbox"/>	<input checked="" type="checkbox"/>
Ökologischer Wert:	<input type="checkbox"/>	<input type="checkbox"/>	<input type="checkbox"/>	<input type="checkbox"/>	<input checked="" type="checkbox"/>
Bedeutung für die Ortsstruktur - Potentiale					
sozial	<input checked="" type="checkbox"/>	<input type="checkbox"/>	<input type="checkbox"/>	<input type="checkbox"/>	<input type="checkbox"/>
ästhetisch	<input checked="" type="checkbox"/>	<input type="checkbox"/>	<input type="checkbox"/>	<input type="checkbox"/>	<input type="checkbox"/>
städtebaulich	<input checked="" type="checkbox"/>	<input type="checkbox"/>	<input type="checkbox"/>	<input type="checkbox"/>	<input type="checkbox"/>

Bemerkungen

vor Friedhofswand, schmales Staudenbeet an Mauerfuß



Nr.: 12

Art der Fläche, des Objekts/Funktion: Anliegerstraße (Margarethenstraße)

Oberflächenbefestigung: Asphalt

Bewertung

	sehr gut	gut	mittel	schlecht	sehr schlecht
Zustand:	<input type="checkbox"/>	<input type="checkbox"/>	<input type="checkbox"/>	<input checked="" type="checkbox"/>	<input type="checkbox"/>
Gestalterischer Wert:	<input type="checkbox"/>	<input type="checkbox"/>	<input type="checkbox"/>	<input checked="" type="checkbox"/>	<input type="checkbox"/>
Ökologischer Wert:	<input type="checkbox"/>	<input type="checkbox"/>	<input type="checkbox"/>	<input checked="" type="checkbox"/>	<input type="checkbox"/>
Bedeutung für die Ortsstruktur - Potentiale					
sozial	<input type="checkbox"/>	<input checked="" type="checkbox"/>	<input type="checkbox"/>	<input type="checkbox"/>	<input type="checkbox"/>
ästhetisch	<input checked="" type="checkbox"/>	<input type="checkbox"/>	<input type="checkbox"/>	<input type="checkbox"/>	<input type="checkbox"/>
städtebaulich	<input type="checkbox"/>	<input checked="" type="checkbox"/>	<input type="checkbox"/>	<input type="checkbox"/>	<input type="checkbox"/>

Bemerkungen:

einseitige Entwässerungsrinne Betonplatten; erschließt Friedhof, Kindergarten,

Rathaus, unterliegende Wohnbebauung



Nr.: 13

Art der Fläche, des Objekts/Funktion: Garten

Oberflächenbefestigung: unversiegelt

Bewertung

	sehr gut	gut	mittel	schlecht	sehr schlecht
Zustand:	<input type="checkbox"/>	<input type="checkbox"/>	<input checked="" type="checkbox"/>	<input type="checkbox"/>	<input type="checkbox"/>
Gestalterischer Wert:	<input type="checkbox"/>	<input type="checkbox"/>	<input type="checkbox"/>	<input checked="" type="checkbox"/>	<input type="checkbox"/>
Ökologischer Wert:	<input type="checkbox"/>	<input type="checkbox"/>	<input checked="" type="checkbox"/>	<input type="checkbox"/>	<input type="checkbox"/>
Bedeutung für die Ortsstruktur - Potentiale					
sozial	<input type="checkbox"/>	<input type="checkbox"/>	<input type="checkbox"/>	<input checked="" type="checkbox"/>	<input type="checkbox"/>
ästhetisch	<input type="checkbox"/>	<input checked="" type="checkbox"/>	<input type="checkbox"/>	<input type="checkbox"/>	<input type="checkbox"/>
städtebaulich	<input type="checkbox"/>	<input checked="" type="checkbox"/>	<input type="checkbox"/>	<input type="checkbox"/>	<input type="checkbox"/>

Bemerkungen

Garten für Anwohner gegenüber



Nr.: 14

Art der Fläche, des Objekts/Funktion: Feld

Oberflächenbefestigung: -

Bewertung

	sehr gut	gut	mittel	schlecht	sehr schlecht
Zustand:	<input type="checkbox"/>	<input checked="" type="checkbox"/>	<input type="checkbox"/>	<input type="checkbox"/>	<input type="checkbox"/>
Gestalterischer Wert:	<input type="checkbox"/>	<input type="checkbox"/>	<input checked="" type="checkbox"/>	<input type="checkbox"/>	<input type="checkbox"/>
Ökologischer Wert:	<input type="checkbox"/>	<input type="checkbox"/>	<input checked="" type="checkbox"/>	<input type="checkbox"/>	<input type="checkbox"/>
Bedeutung für die Ortsstruktur - Potentiale					
sozial	<input type="checkbox"/>	<input type="checkbox"/>	<input type="checkbox"/>	<input checked="" type="checkbox"/>	<input type="checkbox"/>
ästhetisch	<input type="checkbox"/>	<input checked="" type="checkbox"/>	<input type="checkbox"/>	<input type="checkbox"/>	<input type="checkbox"/>
städtebaulich	<input type="checkbox"/>	<input checked="" type="checkbox"/>	<input type="checkbox"/>	<input type="checkbox"/>	<input type="checkbox"/>

Bemerkungen

Böschung zur Straße

.....

.....



Nr.: 15

Art der Fläche, des Objekts/Funktion: Zufahrt neuer Friedhof und zu Feldern

Oberflächenbefestigung: Asphalt

Bewertung

	sehr gut	gut	mittel	schlecht	sehr schlecht
Zustand:	<input type="checkbox"/>	<input type="checkbox"/>	<input type="checkbox"/>	<input checked="" type="checkbox"/>	<input type="checkbox"/>
Gestalterischer Wert:	<input type="checkbox"/>	<input type="checkbox"/>	<input type="checkbox"/>	<input type="checkbox"/>	<input checked="" type="checkbox"/>
Ökologischer Wert:	<input type="checkbox"/>	<input type="checkbox"/>	<input type="checkbox"/>	<input type="checkbox"/>	<input checked="" type="checkbox"/>
Bedeutung für die Ortsstruktur - Potentiale					
sozial	<input type="checkbox"/>	<input type="checkbox"/>	<input checked="" type="checkbox"/>	<input type="checkbox"/>	<input type="checkbox"/>
ästhetisch	<input type="checkbox"/>	<input type="checkbox"/>	<input checked="" type="checkbox"/>	<input type="checkbox"/>	<input type="checkbox"/>
städtebaulich	<input type="checkbox"/>	<input checked="" type="checkbox"/>	<input type="checkbox"/>	<input type="checkbox"/>	<input type="checkbox"/>

Bemerkungen

Wegebeziehung zum neuen Friedhof kaum spürbar



Nr.: 16

Art der Fläche, des Objekts/Funktion: Weg

Oberflächenbefestigung: Schotter

Bewertung

	sehr gut	gut	mittel	schlecht	sehr schlecht
Zustand:	<input type="checkbox"/>	<input type="checkbox"/>	<input checked="" type="checkbox"/>	<input type="checkbox"/>	<input type="checkbox"/>
Gestalterischer Wert:	<input type="checkbox"/>	<input type="checkbox"/>	<input type="checkbox"/>	<input checked="" type="checkbox"/>	<input type="checkbox"/>
Ökologischer Wert:	<input type="checkbox"/>	<input type="checkbox"/>	<input checked="" type="checkbox"/>	<input type="checkbox"/>	<input type="checkbox"/>
Bedeutung für die Ortsstruktur - Potentiale					
sozial	<input type="checkbox"/>	<input type="checkbox"/>	<input type="checkbox"/>	<input checked="" type="checkbox"/>	<input type="checkbox"/>
ästhetisch	<input type="checkbox"/>	<input checked="" type="checkbox"/>	<input type="checkbox"/>	<input type="checkbox"/>	<input type="checkbox"/>
städtebaulich	<input type="checkbox"/>	<input checked="" type="checkbox"/>	<input type="checkbox"/>	<input type="checkbox"/>	<input type="checkbox"/>

Bemerkungen

Verbindung zum westlichen Wohngebiet



Nr.: 17

Art der Fläche, des Objekts/Funktion: Zufahrt neuer Friedhof und zu Feldern

Oberflächenbefestigung: Asphalt

Bewertung

	sehr gut	gut	mittel	schlecht	sehr schlecht
Zustand:	<input type="checkbox"/>	<input checked="" type="checkbox"/>	<input type="checkbox"/>	<input type="checkbox"/>	<input type="checkbox"/>
Gestalterischer Wert:	<input type="checkbox"/>	<input type="checkbox"/>	<input checked="" type="checkbox"/>	<input type="checkbox"/>	<input type="checkbox"/>
Ökologischer Wert:	<input type="checkbox"/>	<input type="checkbox"/>	<input type="checkbox"/>	<input checked="" type="checkbox"/>	<input type="checkbox"/>
Bedeutung für die Ortsstruktur - Potentiale					
sozial	<input type="checkbox"/>	<input type="checkbox"/>	<input checked="" type="checkbox"/>	<input type="checkbox"/>	<input type="checkbox"/>
ästhetisch	<input type="checkbox"/>	<input type="checkbox"/>	<input checked="" type="checkbox"/>	<input type="checkbox"/>	<input type="checkbox"/>
städtebaulich	<input type="checkbox"/>	<input checked="" type="checkbox"/>	<input type="checkbox"/>	<input type="checkbox"/>	<input type="checkbox"/>

Bemerkungen

Betonwinkelstützen, Zufahrt zum neuen Friedhof – nicht erkennbar; trist



Nr.: 18

Art der Fläche, des Objekts/Funktion: Gärten

Oberflächenbefestigung: größtenteils unversiegelt, Zufahrt Asphalt (?)

Bewertung

	sehr gut	gut	mittel	schlecht	sehr schlecht
Zustand:	<input type="checkbox"/>	<input type="checkbox"/>	<input checked="" type="checkbox"/>	<input type="checkbox"/>	<input type="checkbox"/>
Gestalterischer Wert:	<input type="checkbox"/>	<input type="checkbox"/>	<input type="checkbox"/>	<input checked="" type="checkbox"/>	<input type="checkbox"/>
Ökologischer Wert:	<input type="checkbox"/>	<input type="checkbox"/>	<input checked="" type="checkbox"/>	<input type="checkbox"/>	<input type="checkbox"/>
Bedeutung für die Ortsstruktur - Potentiale					
sozial	<input type="checkbox"/>	<input type="checkbox"/>	<input type="checkbox"/>	<input type="checkbox"/>	<input checked="" type="checkbox"/>
ästhetisch	<input type="checkbox"/>	<input type="checkbox"/>	<input type="checkbox"/>	<input checked="" type="checkbox"/>	<input type="checkbox"/>
städtebaulich	<input type="checkbox"/>	<input type="checkbox"/>	<input type="checkbox"/>	<input checked="" type="checkbox"/>	<input type="checkbox"/>

Bemerkungen

Stabgitterzaun, Maschendrahtzaun, Holztor



Nr.: 19

Art der Fläche, des Objekts/Funktion: Friedhof

Oberflächenbefestigung: Pflaster, Kies, Rasen, Staudenflächen

Bewertung

	sehr gut	gut	mittel	schlecht	sehr schlecht
Zustand:	<input type="checkbox"/>	<input checked="" type="checkbox"/>	<input type="checkbox"/>	<input type="checkbox"/>	<input type="checkbox"/>
Gestalterischer Wert:	<input type="checkbox"/>	<input checked="" type="checkbox"/>	<input type="checkbox"/>	<input type="checkbox"/>	<input type="checkbox"/>
Ökologischer Wert:	<input type="checkbox"/>	<input type="checkbox"/>	<input checked="" type="checkbox"/>	<input type="checkbox"/>	<input type="checkbox"/>
Bedeutung für die Ortsstruktur - Potentiale					
sozial	<input checked="" type="checkbox"/>	<input type="checkbox"/>	<input type="checkbox"/>	<input type="checkbox"/>	<input type="checkbox"/>
ästhetisch	<input checked="" type="checkbox"/>	<input type="checkbox"/>	<input type="checkbox"/>	<input type="checkbox"/>	<input type="checkbox"/>
städtebaulich	<input checked="" type="checkbox"/>	<input type="checkbox"/>	<input type="checkbox"/>	<input type="checkbox"/>	<input type="checkbox"/>

Bemerkungen

öffentl. WC; teils bewachsene Mauern



Nr.: 20

Art der Fläche, des Objekts/Funktion: Hofeinfahrt

Oberflächenbefestigung: Schotter

Bewertung

	sehr gut	gut	mittel	schlecht	sehr schlecht
Zustand:	<input type="checkbox"/>	<input type="checkbox"/>	<input checked="" type="checkbox"/>	<input type="checkbox"/>	<input type="checkbox"/>
Gestalterischer Wert:	<input type="checkbox"/>	<input type="checkbox"/>	<input type="checkbox"/>	<input checked="" type="checkbox"/>	<input type="checkbox"/>
Ökologischer Wert:	<input type="checkbox"/>	<input type="checkbox"/>	<input type="checkbox"/>	<input checked="" type="checkbox"/>	<input type="checkbox"/>
Bedeutung für die Ortsstruktur - Potentiale					
sozial	<input type="checkbox"/>	<input type="checkbox"/>	<input type="checkbox"/>	<input type="checkbox"/>	<input checked="" type="checkbox"/>
ästhetisch	<input type="checkbox"/>	<input checked="" type="checkbox"/>	<input type="checkbox"/>	<input type="checkbox"/>	<input type="checkbox"/>
städtebaulich	<input type="checkbox"/>	<input checked="" type="checkbox"/>	<input type="checkbox"/>	<input type="checkbox"/>	<input type="checkbox"/>

Bemerkungen

gegenüber Friedhofseingang, begrünte Wand, Mauer aus Betonsteinen (-)



Nr.: 21

Art der Fläche, des Objekts/Funktion: Stellplatz

Oberflächenbefestigung: Betonverbundpflaster

Bewertung

	sehr gut	gut	mittel	schlecht	sehr schlecht
Zustand:	<input type="checkbox"/>	<input type="checkbox"/>	<input type="checkbox"/>	<input checked="" type="checkbox"/>	<input type="checkbox"/>
Gestalterischer Wert:	<input type="checkbox"/>	<input type="checkbox"/>	<input type="checkbox"/>	<input type="checkbox"/>	<input checked="" type="checkbox"/>
Ökologischer Wert:	<input type="checkbox"/>	<input type="checkbox"/>	<input type="checkbox"/>	<input checked="" type="checkbox"/>	<input type="checkbox"/>
Bedeutung für die Ortsstruktur - Potentiale					
sozial	<input type="checkbox"/>	<input type="checkbox"/>	<input checked="" type="checkbox"/>	<input type="checkbox"/>	<input type="checkbox"/>
ästhetisch	<input type="checkbox"/>	<input checked="" type="checkbox"/>	<input type="checkbox"/>	<input type="checkbox"/>	<input type="checkbox"/>
städtebaulich	<input type="checkbox"/>	<input type="checkbox"/>	<input checked="" type="checkbox"/>	<input type="checkbox"/>	<input type="checkbox"/>

Bemerkungen

ehemaliger Standort Müll- & Glascontainer



Nr.: 22

Art der Fläche, des Objekts/Funktion: Parkplatz

Oberflächenbefestigung: Asphalt, Betonverbundpflaster

Bewertung

	sehr gut	gut	mittel	schlecht	sehr schlecht
Zustand:	<input type="checkbox"/>	<input type="checkbox"/>	<input checked="" type="checkbox"/>	<input type="checkbox"/>	<input type="checkbox"/>
Gestalterischer Wert:	<input type="checkbox"/>	<input type="checkbox"/>	<input type="checkbox"/>	<input checked="" type="checkbox"/>	<input type="checkbox"/>
Ökologischer Wert:	<input type="checkbox"/>	<input type="checkbox"/>	<input type="checkbox"/>	<input type="checkbox"/>	<input checked="" type="checkbox"/>
Bedeutung für die Ortsstruktur - Potentiale					
sozial	<input checked="" type="checkbox"/>	<input type="checkbox"/>	<input type="checkbox"/>	<input type="checkbox"/>	<input type="checkbox"/>
ästhetisch	<input checked="" type="checkbox"/>	<input type="checkbox"/>	<input type="checkbox"/>	<input type="checkbox"/>	<input type="checkbox"/>
städtebaulich	<input checked="" type="checkbox"/>	<input type="checkbox"/>	<input type="checkbox"/>	<input type="checkbox"/>	<input type="checkbox"/>

Bemerkungen

Robinie, Parkplatz für Rathaus, Kinderkrippe, Kindergarten, kaum

Wendemöglichkeit, „Parkplatzbegrünung“



Nr.: 23

Art der Fläche, des Objekts/Funktion: Eingang Kindergarten

Oberflächenbefestigung: Betonplatten, Rasenpflaster

Bewertung

	sehr gut	gut	mittel	schlecht	sehr schlecht
Zustand:	<input type="checkbox"/>	<input type="checkbox"/>	<input checked="" type="checkbox"/>	<input type="checkbox"/>	<input type="checkbox"/>
Gestalterischer Wert:	<input type="checkbox"/>	<input type="checkbox"/>	<input checked="" type="checkbox"/>	<input type="checkbox"/>	<input type="checkbox"/>
Ökologischer Wert:	<input type="checkbox"/>	<input type="checkbox"/>	<input checked="" type="checkbox"/>	<input type="checkbox"/>	<input type="checkbox"/>
Bedeutung für die Ortsstruktur - Potentiale					
sozial	<input checked="" type="checkbox"/>	<input type="checkbox"/>	<input type="checkbox"/>	<input type="checkbox"/>	<input type="checkbox"/>
ästhetisch	<input type="checkbox"/>	<input checked="" type="checkbox"/>	<input type="checkbox"/>	<input type="checkbox"/>	<input type="checkbox"/>
städtebaulich	<input type="checkbox"/>	<input checked="" type="checkbox"/>	<input type="checkbox"/>	<input type="checkbox"/>	<input type="checkbox"/>

Bemerkungen

.....

.....



Nr.: 24

Art der Fläche, des Objekts/Funktion: Stellplatz

Oberflächenbefestigung: Schotter

Bewertung

	sehr gut	gut	mittel	schlecht	sehr schlecht
Zustand:	<input type="checkbox"/>	<input type="checkbox"/>	<input type="checkbox"/>	<input checked="" type="checkbox"/>	<input type="checkbox"/>
Gestalterischer Wert:	<input type="checkbox"/>	<input type="checkbox"/>	<input type="checkbox"/>	<input checked="" type="checkbox"/>	<input type="checkbox"/>
Ökologischer Wert:	<input type="checkbox"/>	<input type="checkbox"/>	<input checked="" type="checkbox"/>	<input type="checkbox"/>	<input type="checkbox"/>
Bedeutung für die Ortsstruktur - Potentiale					
sozial	<input type="checkbox"/>	<input type="checkbox"/>	<input type="checkbox"/>	<input checked="" type="checkbox"/>	<input type="checkbox"/>
ästhetisch	<input type="checkbox"/>	<input type="checkbox"/>	<input type="checkbox"/>	<input checked="" type="checkbox"/>	<input type="checkbox"/>
städtebaulich	<input type="checkbox"/>	<input type="checkbox"/>	<input type="checkbox"/>	<input checked="" type="checkbox"/>	<input type="checkbox"/>

Bemerkungen

Holzzaun, Birke



Nr.: 25

Art der Fläche, des Objekts/Funktion: (Stell-)Platz

Oberflächenbefestigung: Schotter

Bewertung

	sehr gut	gut	mittel	schlecht	sehr schlecht
Zustand:	<input type="checkbox"/>	<input type="checkbox"/>	<input type="checkbox"/>	<input checked="" type="checkbox"/>	<input type="checkbox"/>
Gestalterischer Wert:	<input type="checkbox"/>	<input type="checkbox"/>	<input type="checkbox"/>	<input checked="" type="checkbox"/>	<input type="checkbox"/>
Ökologischer Wert:	<input type="checkbox"/>	<input type="checkbox"/>	<input type="checkbox"/>	<input checked="" type="checkbox"/>	<input type="checkbox"/>
Bedeutung für die Ortsstruktur - Potentiale					
sozial	<input type="checkbox"/>	<input type="checkbox"/>	<input type="checkbox"/>	<input checked="" type="checkbox"/>	<input type="checkbox"/>
ästhetisch	<input type="checkbox"/>	<input type="checkbox"/>	<input type="checkbox"/>	<input checked="" type="checkbox"/>	<input type="checkbox"/>
städtebaulich	<input type="checkbox"/>	<input type="checkbox"/>	<input checked="" type="checkbox"/>	<input type="checkbox"/>	<input type="checkbox"/>

Bemerkungen

.....

.....



Nr.: 26

Art der Fläche, des Objekts/Funktion: Gärten

Oberflächenbefestigung: teils Betonpflaster

Bewertung

	sehr gut	gut	mittel	schlecht	sehr schlecht
Zustand:	<input type="checkbox"/>	<input checked="" type="checkbox"/>	<input type="checkbox"/>	<input type="checkbox"/>	<input type="checkbox"/>
Gestalterischer Wert:	<input type="checkbox"/>	<input type="checkbox"/>	<input checked="" type="checkbox"/>	<input type="checkbox"/>	<input type="checkbox"/>
Ökologischer Wert:	<input type="checkbox"/>	<input type="checkbox"/>	<input checked="" type="checkbox"/>	<input type="checkbox"/>	<input type="checkbox"/>
Bedeutung für die Ortsstruktur - Potentiale					
sozial	<input type="checkbox"/>	<input type="checkbox"/>	<input type="checkbox"/>	<input type="checkbox"/>	<input checked="" type="checkbox"/>
ästhetisch	<input type="checkbox"/>	<input type="checkbox"/>	<input checked="" type="checkbox"/>	<input type="checkbox"/>	<input type="checkbox"/>
städtebaulich	<input type="checkbox"/>	<input type="checkbox"/>	<input type="checkbox"/>	<input checked="" type="checkbox"/>	<input type="checkbox"/>

Bemerkungen

Stützmauer Beton



Nr.: 27

Art der Fläche, des Objekts/Funktion: Garten

Oberflächenbefestigung: Rasen

Bewertung

	sehr gut	gut	mittel	schlecht	sehr schlecht
Zustand:	<input checked="" type="checkbox"/>	<input type="checkbox"/>	<input type="checkbox"/>	<input type="checkbox"/>	<input type="checkbox"/>
Gestalterischer Wert:	<input type="checkbox"/>	<input checked="" type="checkbox"/>	<input type="checkbox"/>	<input type="checkbox"/>	<input type="checkbox"/>
Ökologischer Wert:	<input type="checkbox"/>	<input checked="" type="checkbox"/>	<input type="checkbox"/>	<input type="checkbox"/>	<input type="checkbox"/>
Bedeutung für die Ortsstruktur - Potentiale					
sozial	<input type="checkbox"/>	<input type="checkbox"/>	<input type="checkbox"/>	<input checked="" type="checkbox"/>	<input type="checkbox"/>
ästhetisch	<input checked="" type="checkbox"/>	<input type="checkbox"/>	<input type="checkbox"/>	<input type="checkbox"/>	<input type="checkbox"/>
städtebaulich	<input type="checkbox"/>	<input checked="" type="checkbox"/>	<input type="checkbox"/>	<input type="checkbox"/>	<input type="checkbox"/>

Bemerkungen

Obstgarten, Holzzaun, immergrüne Hecke, vor der Friedhofsmauer



Nr.: 28

Art der Fläche, des Objekts/Funktion: Hof

Oberflächenbefestigung: Schotter

Bewertung

	sehr gut	gut	mittel	schlecht	sehr schlecht
Zustand:	<input type="checkbox"/>	<input type="checkbox"/>	<input type="checkbox"/>	<input type="checkbox"/>	<input checked="" type="checkbox"/>
Gestalterischer Wert:	<input type="checkbox"/>	<input type="checkbox"/>	<input type="checkbox"/>	<input type="checkbox"/>	<input checked="" type="checkbox"/>
Ökologischer Wert:	<input type="checkbox"/>	<input type="checkbox"/>	<input checked="" type="checkbox"/>	<input type="checkbox"/>	<input type="checkbox"/>
Bedeutung für die Ortsstruktur - Potentiale					
sozial	<input type="checkbox"/>	<input type="checkbox"/>	<input type="checkbox"/>	<input checked="" type="checkbox"/>	<input type="checkbox"/>
ästhetisch	<input type="checkbox"/>	<input type="checkbox"/>	<input type="checkbox"/>	<input checked="" type="checkbox"/>	<input type="checkbox"/>
städtebaulich	<input type="checkbox"/>	<input type="checkbox"/>	<input type="checkbox"/>	<input checked="" type="checkbox"/>	<input type="checkbox"/>

Bemerkungen

4 Werkstätten



Nr.: 29

Art der Fläche, des Objekts/Funktion: Obstwiese

Oberflächenbefestigung: -

Bewertung

	sehr gut	gut	mittel	schlecht	sehr schlecht
Zustand:	<input type="checkbox"/>	<input checked="" type="checkbox"/>	<input type="checkbox"/>	<input type="checkbox"/>	<input type="checkbox"/>
Gestalterischer Wert:	<input type="checkbox"/>	<input checked="" type="checkbox"/>	<input type="checkbox"/>	<input type="checkbox"/>	<input type="checkbox"/>
Ökologischer Wert:	<input checked="" type="checkbox"/>	<input type="checkbox"/>	<input type="checkbox"/>	<input type="checkbox"/>	<input type="checkbox"/>
Bedeutung für die Ortsstruktur - Potentiale					
sozial	<input type="checkbox"/>	<input type="checkbox"/>	<input checked="" type="checkbox"/>	<input type="checkbox"/>	<input type="checkbox"/>
ästhetisch	<input checked="" type="checkbox"/>	<input type="checkbox"/>	<input type="checkbox"/>	<input type="checkbox"/>	<input type="checkbox"/>
städtebaulich	<input type="checkbox"/>	<input checked="" type="checkbox"/>	<input type="checkbox"/>	<input type="checkbox"/>	<input type="checkbox"/>

Bemerkungen

Holzzaun auf Natursteinmauer, Mauer sanierungsbedürftig, Zugang öffentlich
möglich



Nr.: 30

Art der Fläche, des Objekts/Funktion: Anliegerstraße (Andreasstraße)

Oberflächenbefestigung: Asphalt, Grünstreifen

Bewertung

	sehr gut	gut	mittel	schlecht	sehr schlecht
Zustand:	<input type="checkbox"/>	<input checked="" type="checkbox"/>	<input type="checkbox"/>	<input type="checkbox"/>	<input type="checkbox"/>
	sehr hoch	hoch	mittel	gering	sehr gering
Gestalterischer Wert:	<input type="checkbox"/>	<input checked="" type="checkbox"/>	<input type="checkbox"/>	<input type="checkbox"/>	<input type="checkbox"/>
Ökologischer Wert:	<input type="checkbox"/>	<input type="checkbox"/>	<input checked="" type="checkbox"/>	<input type="checkbox"/>	<input type="checkbox"/>
Bedeutung für die Ortsstruktur - Potentiale					
sozial	<input type="checkbox"/>	<input checked="" type="checkbox"/>	<input type="checkbox"/>	<input type="checkbox"/>	<input type="checkbox"/>
ästhetisch	<input checked="" type="checkbox"/>	<input type="checkbox"/>	<input type="checkbox"/>	<input type="checkbox"/>	<input type="checkbox"/>
städtebaulich	<input checked="" type="checkbox"/>	<input type="checkbox"/>	<input type="checkbox"/>	<input type="checkbox"/>	<input type="checkbox"/>

Bemerkungen

Erschließung Platz, Kindergarten etc.; einseitig 3Zeiler; beidseitig Grünstreifen;

begrünte Wand



Nr.: 31

Art der Fläche, des Objekts/Funktion: Durchgangsstraße (Schloßstraße)

Oberflächenbefestigung: Asphalt

Bewertung

	sehr gut	gut	mittel	schlecht	sehr schlecht
Zustand:	<input type="checkbox"/>	<input type="checkbox"/>	<input type="checkbox"/>	<input checked="" type="checkbox"/>	<input type="checkbox"/>
Gestalterischer Wert:	<input type="checkbox"/>	<input type="checkbox"/>	<input type="checkbox"/>	<input checked="" type="checkbox"/>	<input type="checkbox"/>
Ökologischer Wert:	<input type="checkbox"/>	<input type="checkbox"/>	<input type="checkbox"/>	<input type="checkbox"/>	<input checked="" type="checkbox"/>
Bedeutung für die Ortsstruktur - Potentiale					
sozial	<input type="checkbox"/>	<input type="checkbox"/>	<input checked="" type="checkbox"/>	<input type="checkbox"/>	<input type="checkbox"/>
ästhetisch	<input type="checkbox"/>	<input checked="" type="checkbox"/>	<input type="checkbox"/>	<input type="checkbox"/>	<input type="checkbox"/>
städtebaulich	<input type="checkbox"/>	<input checked="" type="checkbox"/>	<input type="checkbox"/>	<input type="checkbox"/>	<input type="checkbox"/>

Bemerkungen

Engstellen für Fußgänger, Überbetonung PKW-Verkehr, für Tempo30 zu breite

Fahrbahn



Nr.: 32

Art der Fläche, des Objekts/Funktion: Garten

Oberflächenbefestigung: -

Bewertung

	sehr gut	gut	mittel	schlecht	sehr schlecht
Zustand:	<input type="checkbox"/>	<input checked="" type="checkbox"/>	<input type="checkbox"/>	<input type="checkbox"/>	<input type="checkbox"/>
Gestalterischer Wert:	<input type="checkbox"/>	<input checked="" type="checkbox"/>	<input type="checkbox"/>	<input type="checkbox"/>	<input type="checkbox"/>
Ökologischer Wert:	<input type="checkbox"/>	<input checked="" type="checkbox"/>	<input type="checkbox"/>	<input type="checkbox"/>	<input type="checkbox"/>
Bedeutung für die Ortsstruktur - Potentiale					
sozial	<input type="checkbox"/>	<input type="checkbox"/>	<input type="checkbox"/>	<input type="checkbox"/>	<input checked="" type="checkbox"/>
ästhetisch	<input type="checkbox"/>	<input checked="" type="checkbox"/>	<input type="checkbox"/>	<input type="checkbox"/>	<input type="checkbox"/>
städtebaulich	<input type="checkbox"/>	<input type="checkbox"/>	<input checked="" type="checkbox"/>	<input type="checkbox"/>	<input type="checkbox"/>

Bemerkungen

Holzzaun auf Betonsockel, Nutzgarten, Obstbäume



Nr.: 33

Art der Fläche, des Objekts/Funktion: Garten

Oberflächenbefestigung: -

Bewertung

	sehr gut	gut	mittel	schlecht	sehr schlecht
Zustand:	<input type="checkbox"/>	<input checked="" type="checkbox"/>	<input type="checkbox"/>	<input type="checkbox"/>	<input type="checkbox"/>
Gestalterischer Wert:	<input type="checkbox"/>	<input checked="" type="checkbox"/>	<input type="checkbox"/>	<input type="checkbox"/>	<input type="checkbox"/>
Ökologischer Wert:	<input type="checkbox"/>	<input checked="" type="checkbox"/>	<input type="checkbox"/>	<input type="checkbox"/>	<input type="checkbox"/>
Bedeutung für die Ortsstruktur - Potentiale					
sozial	<input type="checkbox"/>	<input type="checkbox"/>	<input type="checkbox"/>	<input type="checkbox"/>	<input checked="" type="checkbox"/>
ästhetisch	<input type="checkbox"/>	<input checked="" type="checkbox"/>	<input type="checkbox"/>	<input type="checkbox"/>	<input type="checkbox"/>
städtebaulich	<input type="checkbox"/>	<input type="checkbox"/>	<input checked="" type="checkbox"/>	<input type="checkbox"/>	<input type="checkbox"/>

Bemerkungen

Nutzgarten, Obstbäume



Nr.: 34

Art der Fläche, des Objekts/Funktion: Böschung

Oberflächenbefestigung: -

Bewertung

	sehr gut	gut	mittel	schlecht	sehr schlecht
Zustand:	<input type="checkbox"/>	<input type="checkbox"/>	<input checked="" type="checkbox"/>	<input type="checkbox"/>	<input type="checkbox"/>
Gestalterischer Wert:	<input type="checkbox"/>	<input type="checkbox"/>	<input checked="" type="checkbox"/>	<input type="checkbox"/>	<input type="checkbox"/>
Ökologischer Wert:	<input type="checkbox"/>	<input checked="" type="checkbox"/>	<input type="checkbox"/>	<input type="checkbox"/>	<input type="checkbox"/>
Bedeutung für die Ortsstruktur - Potentiale					
sozial	<input type="checkbox"/>	<input type="checkbox"/>	<input type="checkbox"/>	<input type="checkbox"/>	<input checked="" type="checkbox"/>
ästhetisch	<input type="checkbox"/>	<input type="checkbox"/>	<input checked="" type="checkbox"/>	<input type="checkbox"/>	<input type="checkbox"/>
städtebaulich	<input type="checkbox"/>	<input checked="" type="checkbox"/>	<input type="checkbox"/>	<input type="checkbox"/>	<input type="checkbox"/>

Bemerkungen

Bäume + Sträucher, auf der Ecke 1 Eiche + 2 Säulenpappeln



Nr.: 35

Art der Fläche, des Objekts/Funktion: Grünfläche

Oberflächenbefestigung: -

Bewertung

	sehr gut	gut	mittel	schlecht	sehr schlecht
Zustand:	<input type="checkbox"/>	<input checked="" type="checkbox"/>	<input type="checkbox"/>	<input type="checkbox"/>	<input type="checkbox"/>
Gestalterischer Wert:	<input type="checkbox"/>	<input checked="" type="checkbox"/>	<input type="checkbox"/>	<input type="checkbox"/>	<input type="checkbox"/>
Ökologischer Wert:	<input checked="" type="checkbox"/>	<input type="checkbox"/>	<input type="checkbox"/>	<input type="checkbox"/>	<input type="checkbox"/>
Bedeutung für die Ortsstruktur - Potentiale					
sozial	<input type="checkbox"/>	<input type="checkbox"/>	<input type="checkbox"/>	<input type="checkbox"/>	<input checked="" type="checkbox"/>
ästhetisch	<input checked="" type="checkbox"/>	<input type="checkbox"/>	<input type="checkbox"/>	<input type="checkbox"/>	<input type="checkbox"/>
städtebaulich	<input type="checkbox"/>	<input checked="" type="checkbox"/>	<input type="checkbox"/>	<input type="checkbox"/>	<input type="checkbox"/>

Bemerkungen

Grünfläche über Natursteinmauer an Hauptstraße, Bäume



Nr.: 36

Art der Fläche, des Objekts/Funktion: Schlosshof

Oberflächenbefestigung: Betonverbundpflaster, Schotter

Bewertung

	sehr gut	gut	mittel	schlecht	sehr schlecht
Zustand:	<input type="checkbox"/>	<input type="checkbox"/>	<input type="checkbox"/>	<input checked="" type="checkbox"/>	<input type="checkbox"/>
Gestalterischer Wert:	<input type="checkbox"/>	<input type="checkbox"/>	<input type="checkbox"/>	<input type="checkbox"/>	<input checked="" type="checkbox"/>
Ökologischer Wert:	<input type="checkbox"/>	<input type="checkbox"/>	<input type="checkbox"/>	<input type="checkbox"/>	<input checked="" type="checkbox"/>
Bedeutung für die Ortsstruktur - Potentiale					
sozial	<input checked="" type="checkbox"/>	<input type="checkbox"/>	<input type="checkbox"/>	<input type="checkbox"/>	<input type="checkbox"/>
ästhetisch	<input checked="" type="checkbox"/>	<input type="checkbox"/>	<input type="checkbox"/>	<input type="checkbox"/>	<input type="checkbox"/>
städtebaulich	<input checked="" type="checkbox"/>	<input type="checkbox"/>	<input type="checkbox"/>	<input type="checkbox"/>	<input type="checkbox"/>

Bemerkungen

größtenteils genutzt als Lagerfläche, viel versiegelt, wenig Grün



Nr.: 37

Art der Fläche, des Objekts/Funktion: Durchgangsstraße (nördl. Teil Hauptstraße)

Oberflächenbefestigung: Asphalt, Betonplatten, Natursteinpflaster

Bewertung

	sehr gut	gut	mittel	schlecht	sehr schlecht
Zustand:	<input type="checkbox"/>	<input type="checkbox"/>	<input type="checkbox"/>	<input checked="" type="checkbox"/>	<input type="checkbox"/>
Gestalterischer Wert:	<input type="checkbox"/>	<input type="checkbox"/>	<input checked="" type="checkbox"/>	<input type="checkbox"/>	<input type="checkbox"/>
Ökologischer Wert:	<input type="checkbox"/>	<input type="checkbox"/>	<input type="checkbox"/>	<input type="checkbox"/>	<input checked="" type="checkbox"/>
Bedeutung für die Ortsstruktur - Potentiale					
sozial	<input type="checkbox"/>	<input type="checkbox"/>	<input checked="" type="checkbox"/>	<input type="checkbox"/>	<input type="checkbox"/>
ästhetisch	<input checked="" type="checkbox"/>	<input type="checkbox"/>	<input type="checkbox"/>	<input type="checkbox"/>	<input type="checkbox"/>
städtebaulich	<input checked="" type="checkbox"/>	<input type="checkbox"/>	<input type="checkbox"/>	<input type="checkbox"/>	<input type="checkbox"/>

Bemerkungen

westl. Gehweg Hochbord Betonplatten, östl. Gehweg ebenerdig Kleinstein;

Natursteinmauern; östl. Holzzaun; Versuch mit Kastanien Baumreihe zu bilden



Nr.: 38

Art der Fläche, des Objekts/Funktion: Garten

Oberflächenbefestigung: Rasen, Pflaster

Bewertung

	sehr gut	gut	mittel	schlecht	sehr schlecht
Zustand:	<input checked="" type="checkbox"/>	<input type="checkbox"/>	<input type="checkbox"/>	<input type="checkbox"/>	<input type="checkbox"/>
Gestalterischer Wert:	<input type="checkbox"/>	<input type="checkbox"/>	<input type="checkbox"/>	<input checked="" type="checkbox"/>	<input type="checkbox"/>
Ökologischer Wert:	<input type="checkbox"/>	<input type="checkbox"/>	<input checked="" type="checkbox"/>	<input type="checkbox"/>	<input type="checkbox"/>
Bedeutung für die Ortsstruktur - Potentiale					
sozial	<input type="checkbox"/>	<input type="checkbox"/>	<input type="checkbox"/>	<input type="checkbox"/>	<input checked="" type="checkbox"/>
ästhetisch	<input type="checkbox"/>	<input type="checkbox"/>	<input checked="" type="checkbox"/>	<input type="checkbox"/>	<input type="checkbox"/>
städtebaulich	<input type="checkbox"/>	<input type="checkbox"/>	<input checked="" type="checkbox"/>	<input type="checkbox"/>	<input type="checkbox"/>

Bemerkungen

Natursteinmauer zur Hauptstraße; hinterer Hof Betonverbundpflaster



Nr.: 39

Art der Fläche, des Objekts/Funktion: Fußweg

Oberflächenbefestigung: Natursteinpflaster

Bewertung

	sehr gut	gut	mittel	schlecht	sehr schlecht
Zustand:	<input type="checkbox"/>	<input checked="" type="checkbox"/>	<input type="checkbox"/>	<input type="checkbox"/>	<input type="checkbox"/>
Gestalterischer Wert:	<input checked="" type="checkbox"/>	<input type="checkbox"/>	<input type="checkbox"/>	<input type="checkbox"/>	<input type="checkbox"/>
Ökologischer Wert:	<input type="checkbox"/>	<input type="checkbox"/>	<input type="checkbox"/>	<input checked="" type="checkbox"/>	<input type="checkbox"/>
Bedeutung für die Ortsstruktur - Potentiale					
sozial	<input checked="" type="checkbox"/>	<input type="checkbox"/>	<input type="checkbox"/>	<input type="checkbox"/>	<input type="checkbox"/>
ästhetisch	<input checked="" type="checkbox"/>	<input type="checkbox"/>	<input type="checkbox"/>	<input type="checkbox"/>	<input type="checkbox"/>
städtebaulich	<input checked="" type="checkbox"/>	<input type="checkbox"/>	<input type="checkbox"/>	<input type="checkbox"/>	<input type="checkbox"/>

Bemerkungen

Kalkgroßstein, schmal mit hohen Raumkanten, grünes Dach mit Flieder



Nr.: 40

Art der Fläche, des Objekts/Funktion: Garten

Oberflächenbefestigung: -

Bewertung

	sehr gut	gut	mittel	schlecht	sehr schlecht
Zustand:	<input type="checkbox"/>	<input type="checkbox"/>	<input checked="" type="checkbox"/>	<input type="checkbox"/>	<input type="checkbox"/>
	sehr hoch	hoch	mittel	gering	sehr gering
Gestalterischer Wert:	<input type="checkbox"/>	<input checked="" type="checkbox"/>	<input type="checkbox"/>	<input type="checkbox"/>	<input type="checkbox"/>
Ökologischer Wert:	<input type="checkbox"/>	<input checked="" type="checkbox"/>	<input type="checkbox"/>	<input type="checkbox"/>	<input type="checkbox"/>
Bedeutung für die Ortsstruktur - Potentiale					
sozial	<input type="checkbox"/>	<input type="checkbox"/>	<input type="checkbox"/>	<input type="checkbox"/>	<input checked="" type="checkbox"/>
ästhetisch	<input checked="" type="checkbox"/>	<input type="checkbox"/>	<input type="checkbox"/>	<input type="checkbox"/>	<input type="checkbox"/>
städtebaulich	<input type="checkbox"/>	<input checked="" type="checkbox"/>	<input type="checkbox"/>	<input type="checkbox"/>	<input type="checkbox"/>

Bemerkungen

Holzzaun auf Natursteinmauer/Betonsockel; Zaun fehlt stellenweise



Nr.: 41

Art der Fläche, des Objekts/Funktion: Platz

Oberflächenbefestigung: Großsteinpflaster

Bewertung

	sehr gut	gut	mittel	schlecht	sehr schlecht
Zustand:	<input type="checkbox"/>	<input checked="" type="checkbox"/>	<input type="checkbox"/>	<input type="checkbox"/>	<input type="checkbox"/>
Gestalterischer Wert:	<input type="checkbox"/>	<input checked="" type="checkbox"/>	<input type="checkbox"/>	<input type="checkbox"/>	<input type="checkbox"/>
Ökologischer Wert:	<input type="checkbox"/>	<input type="checkbox"/>	<input type="checkbox"/>	<input checked="" type="checkbox"/>	<input type="checkbox"/>
Bedeutung für die Ortsstruktur - Potentiale					
sozial	<input checked="" type="checkbox"/>	<input type="checkbox"/>	<input type="checkbox"/>	<input type="checkbox"/>	<input type="checkbox"/>
ästhetisch	<input checked="" type="checkbox"/>	<input type="checkbox"/>	<input type="checkbox"/>	<input type="checkbox"/>	<input type="checkbox"/>
städtebaulich	<input checked="" type="checkbox"/>	<input type="checkbox"/>	<input type="checkbox"/>	<input type="checkbox"/>	<input type="checkbox"/>

Bemerkungen

Kalkstein in Reihe/Diagonal; Bank; zeitweise Lagerstelle für Mülltonnen; große Linde



Nr.: 42

Art der Fläche, des Objekts/Funktion: Hofzuweg

Oberflächenbefestigung: Pflaster; Beete

Bewertung

	sehr gut	gut	mittel	schlecht	sehr schlecht
Zustand:	<input checked="" type="checkbox"/>	<input type="checkbox"/>	<input type="checkbox"/>	<input type="checkbox"/>	<input type="checkbox"/>
Gestalterischer Wert:	<input type="checkbox"/>	<input type="checkbox"/>	<input type="checkbox"/>	<input checked="" type="checkbox"/>	<input type="checkbox"/>
Ökologischer Wert:	<input type="checkbox"/>	<input type="checkbox"/>	<input type="checkbox"/>	<input checked="" type="checkbox"/>	<input type="checkbox"/>
Bedeutung für die Ortsstruktur - Potentiale					
sozial	<input type="checkbox"/>	<input type="checkbox"/>	<input type="checkbox"/>	<input type="checkbox"/>	<input checked="" type="checkbox"/>
ästhetisch	<input type="checkbox"/>	<input checked="" type="checkbox"/>	<input type="checkbox"/>	<input type="checkbox"/>	<input type="checkbox"/>
städtebaulich	<input type="checkbox"/>	<input type="checkbox"/>	<input type="checkbox"/>	<input checked="" type="checkbox"/>	<input type="checkbox"/>

Bemerkungen



Nr.: 43

Art der Fläche, des Objekts/Funktion: Garten

Oberflächenbefestigung: -

Bewertung

	sehr gut	gut	mittel	schlecht	sehr schlecht
Zustand:	<input type="checkbox"/>	<input type="checkbox"/>	<input checked="" type="checkbox"/>	<input type="checkbox"/>	<input type="checkbox"/>
Gestalterischer Wert:	<input type="checkbox"/>	<input checked="" type="checkbox"/>	<input type="checkbox"/>	<input type="checkbox"/>	<input type="checkbox"/>
Ökologischer Wert:	<input type="checkbox"/>	<input checked="" type="checkbox"/>	<input type="checkbox"/>	<input type="checkbox"/>	<input type="checkbox"/>
Bedeutung für die Ortsstruktur - Potentiale					
sozial	<input type="checkbox"/>	<input type="checkbox"/>	<input type="checkbox"/>	<input type="checkbox"/>	<input checked="" type="checkbox"/>
ästhetisch	<input checked="" type="checkbox"/>	<input type="checkbox"/>	<input type="checkbox"/>	<input type="checkbox"/>	<input type="checkbox"/>
städtebaulich	<input type="checkbox"/>	<input checked="" type="checkbox"/>	<input type="checkbox"/>	<input type="checkbox"/>	<input type="checkbox"/>

Bemerkungen

Rahmen aus Sträuchern, bilden Kante zum Platz; Holzzaun auf Natursteinmauer



Nr.: 44

Art der Fläche, des Objekts/Funktion: Weg

Oberflächenbefestigung: Großsteinpflaster

Bewertung

	sehr gut	gut	mittel	schlecht	sehr schlecht
Zustand:	<input type="checkbox"/>	<input checked="" type="checkbox"/>	<input type="checkbox"/>	<input type="checkbox"/>	<input type="checkbox"/>
Gestalterischer Wert:	<input type="checkbox"/>	<input checked="" type="checkbox"/>	<input type="checkbox"/>	<input type="checkbox"/>	<input type="checkbox"/>
Ökologischer Wert:	<input type="checkbox"/>	<input type="checkbox"/>	<input checked="" type="checkbox"/>	<input type="checkbox"/>	<input type="checkbox"/>
Bedeutung für die Ortsstruktur - Potentiale					
sozial	<input checked="" type="checkbox"/>	<input type="checkbox"/>	<input type="checkbox"/>	<input type="checkbox"/>	<input type="checkbox"/>
ästhetisch	<input type="checkbox"/>	<input checked="" type="checkbox"/>	<input type="checkbox"/>	<input type="checkbox"/>	<input type="checkbox"/>
städtebaulich	<input checked="" type="checkbox"/>	<input type="checkbox"/>	<input type="checkbox"/>	<input type="checkbox"/>	<input type="checkbox"/>

Bemerkungen

Verbindung Platz - Friedhofseingang



Nr.: 45

Art der Fläche, des Objekts/Funktion: Weg

Oberflächenbefestigung: Großsteinpflaster Rasenfuge

Bewertung

	sehr gut	gut	mittel	schlecht	sehr schlecht
Zustand:	<input type="checkbox"/>	<input checked="" type="checkbox"/>	<input type="checkbox"/>	<input type="checkbox"/>	<input type="checkbox"/>
Gestalterischer Wert:	<input type="checkbox"/>	<input checked="" type="checkbox"/>	<input type="checkbox"/>	<input type="checkbox"/>	<input type="checkbox"/>
Ökologischer Wert:	<input type="checkbox"/>	<input type="checkbox"/>	<input checked="" type="checkbox"/>	<input type="checkbox"/>	<input type="checkbox"/>
Bedeutung für die Ortsstruktur - Potentiale					
sozial	<input type="checkbox"/>	<input checked="" type="checkbox"/>	<input type="checkbox"/>	<input type="checkbox"/>	<input type="checkbox"/>
ästhetisch	<input type="checkbox"/>	<input checked="" type="checkbox"/>	<input type="checkbox"/>	<input type="checkbox"/>	<input type="checkbox"/>
städtebaulich	<input type="checkbox"/>	<input checked="" type="checkbox"/>	<input type="checkbox"/>	<input type="checkbox"/>	<input type="checkbox"/>

Bemerkungen

Zufahrt zum Tor Gebäude gegenüber



Nr.: 46

Art der Fläche, des Objekts/Funktion: Fußweg (Martin-Klob-Straße)

Oberflächenbefestigung: Kleinsteinpflaster

Bewertung

	sehr gut	gut	mittel	schlecht	sehr schlecht
Zustand:	X	<input type="checkbox"/>	<input type="checkbox"/>	<input type="checkbox"/>	<input type="checkbox"/>
Gestalterischer Wert:	sehr hoch X	hoch <input type="checkbox"/>	mittel <input type="checkbox"/>	gering <input type="checkbox"/>	sehr gering <input type="checkbox"/>
Ökologischer Wert:	<input type="checkbox"/>	<input type="checkbox"/>	<input type="checkbox"/>	X	<input type="checkbox"/>
Bedeutung für die Ortsstruktur - Potentiale					
sozial	X	<input type="checkbox"/>	<input type="checkbox"/>	<input type="checkbox"/>	<input type="checkbox"/>
ästhetisch	X	<input type="checkbox"/>	<input type="checkbox"/>	<input type="checkbox"/>	<input type="checkbox"/>
städtebaulich	X	<input type="checkbox"/>	<input type="checkbox"/>	<input type="checkbox"/>	<input type="checkbox"/>

Bemerkungen

Querverbindung Platz-Rathaus; Tore; Reihenpflaster



Nr.: 47

Art der Fläche, des Objekts/Funktion: **Stellplätze**

Oberflächenbefestigung: **Schotter**

Bewertung

	sehr gut	gut	mittel	schlecht	sehr schlecht
Zustand:	<input type="checkbox"/>	<input type="checkbox"/>	<input checked="" type="checkbox"/>	<input type="checkbox"/>	<input type="checkbox"/>
Gestalterischer Wert:	<input type="checkbox"/>	<input type="checkbox"/>	<input type="checkbox"/>	<input checked="" type="checkbox"/>	<input type="checkbox"/>
Ökologischer Wert:	<input type="checkbox"/>	<input type="checkbox"/>	<input type="checkbox"/>	<input checked="" type="checkbox"/>	<input type="checkbox"/>
Bedeutung für die Ortsstruktur - Potentiale					
sozial	<input type="checkbox"/>	<input checked="" type="checkbox"/>	<input type="checkbox"/>	<input type="checkbox"/>	<input type="checkbox"/>
ästhetisch	<input type="checkbox"/>	<input type="checkbox"/>	<input checked="" type="checkbox"/>	<input type="checkbox"/>	<input type="checkbox"/>
städtebaulich	<input type="checkbox"/>	<input type="checkbox"/>	<input checked="" type="checkbox"/>	<input type="checkbox"/>	<input type="checkbox"/>

Bemerkungen

.....

.....



Nr.: 48

Art der Fläche, des Objekts/Funktion: Spielplatz

Oberflächenbefestigung: Rasen, Holzhäcksel, Pflaster

Bewertung

	sehr gut	gut	mittel	schlecht	sehr schlecht
Zustand:	<input type="checkbox"/>	<input checked="" type="checkbox"/>	<input type="checkbox"/>	<input type="checkbox"/>	<input type="checkbox"/>
Gestalterischer Wert:	<input type="checkbox"/>	<input checked="" type="checkbox"/>	<input type="checkbox"/>	<input type="checkbox"/>	<input type="checkbox"/>
Ökologischer Wert:	<input checked="" type="checkbox"/>	<input type="checkbox"/>	<input type="checkbox"/>	<input type="checkbox"/>	<input type="checkbox"/>
Bedeutung für die Ortsstruktur - Potentiale					
sozial	<input type="checkbox"/>	<input checked="" type="checkbox"/>	<input type="checkbox"/>	<input type="checkbox"/>	<input type="checkbox"/>
ästhetisch	<input type="checkbox"/>	<input checked="" type="checkbox"/>	<input type="checkbox"/>	<input type="checkbox"/>	<input type="checkbox"/>
städtebaulich	<input type="checkbox"/>	<input checked="" type="checkbox"/>	<input type="checkbox"/>	<input type="checkbox"/>	<input type="checkbox"/>

Bemerkungen

innen Obstbäume, an Martin-Klob-Straße andere Bäume, Pflaster im Umfeld

Heizhaus



Nr.: 49

Art der Fläche, des Objekts/Funktion: Garten

Oberflächenbefestigung: -

Bewertung

	sehr gut	gut	mittel	schlecht	sehr schlecht
Zustand:	<input type="checkbox"/>	<input checked="" type="checkbox"/>	<input type="checkbox"/>	<input type="checkbox"/>	<input type="checkbox"/>
Gestalterischer Wert:	<input type="checkbox"/>	<input checked="" type="checkbox"/>	<input type="checkbox"/>	<input type="checkbox"/>	<input type="checkbox"/>
Ökologischer Wert:	<input type="checkbox"/>	<input checked="" type="checkbox"/>	<input type="checkbox"/>	<input type="checkbox"/>	<input type="checkbox"/>
Bedeutung für die Ortsstruktur - Potentiale					
sozial	<input type="checkbox"/>	<input type="checkbox"/>	<input type="checkbox"/>	<input type="checkbox"/>	<input checked="" type="checkbox"/>
ästhetisch	<input type="checkbox"/>	<input checked="" type="checkbox"/>	<input type="checkbox"/>	<input type="checkbox"/>	<input type="checkbox"/>
städtebaulich	<input type="checkbox"/>	<input type="checkbox"/>	<input checked="" type="checkbox"/>	<input type="checkbox"/>	<input type="checkbox"/>

Bemerkungen

Obstbäume + Rasen, Garagenzufahrt Großsteinpflaster, Garage mit Wisteria



Nr.: 50

Art der Fläche, des Objekts/Funktion: Vorgarten

Oberflächenbefestigung: -

Bewertung

	sehr gut	gut	mittel	schlecht	sehr schlecht
Zustand:	<input checked="" type="checkbox"/>	<input type="checkbox"/>	<input type="checkbox"/>	<input type="checkbox"/>	<input type="checkbox"/>
Gestalterischer Wert:	<input checked="" type="checkbox"/>	<input type="checkbox"/>	<input type="checkbox"/>	<input type="checkbox"/>	<input type="checkbox"/>
Ökologischer Wert:	<input type="checkbox"/>	<input checked="" type="checkbox"/>	<input type="checkbox"/>	<input type="checkbox"/>	<input type="checkbox"/>
Bedeutung für die Ortsstruktur - Potentiale					
sozial	<input type="checkbox"/>	<input type="checkbox"/>	<input type="checkbox"/>	<input type="checkbox"/>	<input checked="" type="checkbox"/>
ästhetisch	<input checked="" type="checkbox"/>	<input type="checkbox"/>	<input type="checkbox"/>	<input type="checkbox"/>	<input type="checkbox"/>
städtebaulich	<input type="checkbox"/>	<input type="checkbox"/>	<input checked="" type="checkbox"/>	<input type="checkbox"/>	<input type="checkbox"/>

Bemerkungen

repräsentativer Vorgarten, viele Stauden, sehr gepflegt



Nr.: 51

Art der Fläche, des Objekts/Funktion: Umfeld Sparkasse/Jugendtreff

Oberflächenbefestigung: Kleinsteinpflaster

Bewertung

	sehr gut	gut	mittel	schlecht	sehr schlecht
Zustand:	<input type="checkbox"/>	<input checked="" type="checkbox"/>	<input type="checkbox"/>	<input type="checkbox"/>	<input type="checkbox"/>
Gestalterischer Wert:	<input type="checkbox"/>	<input type="checkbox"/>	<input checked="" type="checkbox"/>	<input type="checkbox"/>	<input type="checkbox"/>
Ökologischer Wert:	<input type="checkbox"/>	<input type="checkbox"/>	<input checked="" type="checkbox"/>	<input type="checkbox"/>	<input type="checkbox"/>
Bedeutung für die Ortsstruktur - Potentiale					
sozial	<input type="checkbox"/>	<input checked="" type="checkbox"/>	<input type="checkbox"/>	<input type="checkbox"/>	<input type="checkbox"/>
ästhetisch	<input type="checkbox"/>	<input type="checkbox"/>	<input checked="" type="checkbox"/>	<input type="checkbox"/>	<input type="checkbox"/>
städtebaulich	<input type="checkbox"/>	<input type="checkbox"/>	<input checked="" type="checkbox"/>	<input type="checkbox"/>	<input type="checkbox"/>

Bemerkungen

Segmentbögen, Betonfertigteile, Radschlitz, „Parkplatzgrün“



Nr.: 52

Art der Fläche, des Objekts/Funktion: Spielplatz

Oberflächenbefestigung: Rasen, Kies

Bewertung

	sehr gut	gut	mittel	schlecht	sehr schlecht
Zustand:	<input checked="" type="checkbox"/>	<input type="checkbox"/>	<input type="checkbox"/>	<input type="checkbox"/>	<input type="checkbox"/>
Gestalterischer Wert:	<input type="checkbox"/>	<input type="checkbox"/>	<input type="checkbox"/>	<input checked="" type="checkbox"/>	<input type="checkbox"/>
Ökologischer Wert:	<input type="checkbox"/>	<input type="checkbox"/>	<input checked="" type="checkbox"/>	<input type="checkbox"/>	<input type="checkbox"/>
Bedeutung für die Ortsstruktur - Potentiale					
sozial	<input type="checkbox"/>	<input checked="" type="checkbox"/>	<input type="checkbox"/>	<input type="checkbox"/>	<input type="checkbox"/>
ästhetisch	<input type="checkbox"/>	<input type="checkbox"/>	<input checked="" type="checkbox"/>	<input type="checkbox"/>	<input type="checkbox"/>
städtebaulich	<input type="checkbox"/>	<input type="checkbox"/>	<input checked="" type="checkbox"/>	<input type="checkbox"/>	<input type="checkbox"/>

Bemerkungen

kl. Rutsche, Vogelnechtschaukel, Stabgitterzaun, Blickbeziehung zur Schule, „Käfig“



Nr.: 53

Art der Fläche, des Objekts/Funktion: Trampelpfad

Oberflächenbefestigung: -

Bewertung

	sehr gut	gut	mittel	schlecht	sehr schlecht
Zustand:	<input type="checkbox"/>	<input type="checkbox"/>	<input checked="" type="checkbox"/>	<input type="checkbox"/>	<input type="checkbox"/>
Gestalterischer Wert:	<input type="checkbox"/>	<input type="checkbox"/>	<input checked="" type="checkbox"/>	<input type="checkbox"/>	<input type="checkbox"/>
Ökologischer Wert:	<input type="checkbox"/>	<input type="checkbox"/>	<input checked="" type="checkbox"/>	<input type="checkbox"/>	<input type="checkbox"/>
Bedeutung für die Ortsstruktur - Potentiale					
sozial	<input type="checkbox"/>	<input checked="" type="checkbox"/>	<input type="checkbox"/>	<input type="checkbox"/>	<input type="checkbox"/>
ästhetisch	<input type="checkbox"/>	<input checked="" type="checkbox"/>	<input type="checkbox"/>	<input type="checkbox"/>	<input type="checkbox"/>
städtebaulich	<input checked="" type="checkbox"/>	<input type="checkbox"/>	<input type="checkbox"/>	<input type="checkbox"/>	<input type="checkbox"/>

Bemerkungen

entlang Böschung (nördlich), Zugang am Rathaus nicht erkennbar, Überweg über

Durchgangsstraße mit aufgemalten Fußspuren



Nr.:54

Art der Fläche, des Objekts/Funktion: Parkplatz Krippe

Oberflächenbefestigung: je 1/3 Schotter, Asphalt, Pflaster

Bewertung

	sehr gut	gut	mittel	schlecht	sehr schlecht
Zustand:	<input checked="" type="checkbox"/>	<input type="checkbox"/>	<input type="checkbox"/>	<input type="checkbox"/>	<input type="checkbox"/>
Gestalterischer Wert:	<input checked="" type="checkbox"/>	<input type="checkbox"/>	<input type="checkbox"/>	<input checked="" type="checkbox"/>	<input type="checkbox"/>
Ökologischer Wert:	<input checked="" type="checkbox"/>	<input type="checkbox"/>	<input type="checkbox"/>	<input checked="" type="checkbox"/>	<input type="checkbox"/>
Bedeutung für die Ortsstruktur					
sozial	<input type="checkbox"/>	<input checked="" type="checkbox"/>	<input type="checkbox"/>	<input type="checkbox"/>	<input type="checkbox"/>
ästhetisch	<input type="checkbox"/>	<input type="checkbox"/>	<input checked="" type="checkbox"/>	<input type="checkbox"/>	<input type="checkbox"/>
städtebaulich	<input type="checkbox"/>	<input type="checkbox"/>	<input checked="" type="checkbox"/>	<input type="checkbox"/>	<input type="checkbox"/>

Bemerkungen:

neu hergestellt, Zugang Kinderkrippe



Nr.:55

Art der Fläche, des Objekts/Funktion: **Bolzplatz**

Oberflächenbefestigung: **Rasen**

Bewertung

	sehr gut	gut	mittel	schlecht	sehr schlecht
Zustand:	<input type="checkbox"/>	<input checked="" type="checkbox"/>	<input type="checkbox"/>	<input type="checkbox"/>	<input type="checkbox"/>
Gestalterischer Wert:	<input type="checkbox"/>	<input type="checkbox"/>	<input checked="" type="checkbox"/>	<input type="checkbox"/>	<input type="checkbox"/>
Ökologischer Wert:	<input type="checkbox"/>	<input type="checkbox"/>	<input checked="" type="checkbox"/>	<input type="checkbox"/>	<input type="checkbox"/>
Bedeutung für die Ortsstruktur					
sozial	<input type="checkbox"/>	<input checked="" type="checkbox"/>	<input type="checkbox"/>	<input type="checkbox"/>	<input type="checkbox"/>
ästhetisch	<input type="checkbox"/>	<input type="checkbox"/>	<input checked="" type="checkbox"/>	<input type="checkbox"/>	<input type="checkbox"/>
städtebaulich	<input type="checkbox"/>	<input type="checkbox"/>	<input checked="" type="checkbox"/>	<input type="checkbox"/>	<input type="checkbox"/>

Bemerkungen:



Nr.: 56

Art der Fläche, des Objekts/Funktion: Außenraum Kinderkrippe

Oberflächenbefestigung: -

Bewertung

	sehr gut	gut	mittel	schlecht	sehr schlecht
Zustand:	<input type="checkbox"/>	<input type="checkbox"/>	<input checked="" type="checkbox"/>	<input type="checkbox"/>	<input type="checkbox"/>
Gestalterischer Wert:	<input type="checkbox"/>	<input type="checkbox"/>	<input checked="" type="checkbox"/>	<input type="checkbox"/>	<input type="checkbox"/>
Ökologischer Wert:	<input type="checkbox"/>	<input type="checkbox"/>	<input checked="" type="checkbox"/>	<input type="checkbox"/>	<input type="checkbox"/>
Bedeutung für die Ortsstruktur - Potentiale					
sozial	<input type="checkbox"/>	<input type="checkbox"/>	<input checked="" type="checkbox"/>	<input type="checkbox"/>	<input type="checkbox"/>
ästhetisch	<input type="checkbox"/>	<input type="checkbox"/>	<input checked="" type="checkbox"/>	<input type="checkbox"/>	<input type="checkbox"/>
städtebaulich	<input type="checkbox"/>	<input type="checkbox"/>	<input type="checkbox"/>	<input checked="" type="checkbox"/>	<input type="checkbox"/>

Bemerkungen

Gabionenmauer; neu angelegt



Nr.: 57

Art der Fläche, des Objekts/Funktion: Garten

Oberflächenbefestigung: Betonpflaster, Rasen

Bewertung

	sehr gut	gut	mittel	schlecht	sehr schlecht
Zustand:	<input type="checkbox"/>	<input checked="" type="checkbox"/>	<input type="checkbox"/>	<input type="checkbox"/>	<input type="checkbox"/>
Gestalterischer Wert:	<input type="checkbox"/>	<input type="checkbox"/>	<input checked="" type="checkbox"/>	<input type="checkbox"/>	<input type="checkbox"/>
Ökologischer Wert:	<input type="checkbox"/>	<input checked="" type="checkbox"/>	<input type="checkbox"/>	<input type="checkbox"/>	<input type="checkbox"/>
Bedeutung für die Ortsstruktur - Potentiale					
sozial	<input type="checkbox"/>	<input type="checkbox"/>	<input type="checkbox"/>	<input type="checkbox"/>	<input checked="" type="checkbox"/>
ästhetisch	<input type="checkbox"/>	<input checked="" type="checkbox"/>	<input type="checkbox"/>	<input type="checkbox"/>	<input type="checkbox"/>
städtebaulich	<input type="checkbox"/>	<input type="checkbox"/>	<input checked="" type="checkbox"/>	<input type="checkbox"/>	<input type="checkbox"/>

Bemerkungen

Buchs-Ahorn-Hecke auf Natursteinmauer entlang Margarethenstraße



Nr.: 58

Art der Fläche, des Objekts/Funktion: Grünfläche

Oberflächenbefestigung: -

Bewertung

	sehr gut	gut	mittel	schlecht	sehr schlecht
Zustand:	<input type="checkbox"/>	<input type="checkbox"/>	<input checked="" type="checkbox"/>	<input type="checkbox"/>	<input type="checkbox"/>
Gestalterischer Wert:	<input type="checkbox"/>	<input type="checkbox"/>	<input checked="" type="checkbox"/>	<input type="checkbox"/>	<input type="checkbox"/>
Ökologischer Wert:	<input type="checkbox"/>	<input checked="" type="checkbox"/>	<input type="checkbox"/>	<input type="checkbox"/>	<input type="checkbox"/>
Bedeutung für die Ortsstruktur - Potentiale					
sozial	<input type="checkbox"/>	<input type="checkbox"/>	<input type="checkbox"/>	<input type="checkbox"/>	<input checked="" type="checkbox"/>
ästhetisch	<input type="checkbox"/>	<input checked="" type="checkbox"/>	<input type="checkbox"/>	<input type="checkbox"/>	<input type="checkbox"/>
städtebaulich	<input type="checkbox"/>	<input type="checkbox"/>	<input checked="" type="checkbox"/>	<input type="checkbox"/>	<input type="checkbox"/>

Bemerkungen

Holzbohlenzaun, immergrüne Hecke zum Nachbarn, Scheune



Nr.: 59

Art der Fläche, des Objekts/Funktion: Hof

Oberflächenbefestigung: Schotter, Kleinsteinpflaster

Bewertung

	sehr gut	gut	mittel	schlecht	sehr schlecht
Zustand:	<input type="checkbox"/>	<input type="checkbox"/>	<input type="checkbox"/>	<input checked="" type="checkbox"/>	<input type="checkbox"/>
Gestalterischer Wert:	<input type="checkbox"/>	<input type="checkbox"/>	<input type="checkbox"/>	<input checked="" type="checkbox"/>	<input type="checkbox"/>
Ökologischer Wert:	<input type="checkbox"/>	<input type="checkbox"/>	<input type="checkbox"/>	<input checked="" type="checkbox"/>	<input type="checkbox"/>
Bedeutung für die Ortsstruktur - Potentiale					
sozial	<input type="checkbox"/>	<input type="checkbox"/>	<input checked="" type="checkbox"/>	<input type="checkbox"/>	<input type="checkbox"/>
ästhetisch	<input type="checkbox"/>	<input checked="" type="checkbox"/>	<input type="checkbox"/>	<input type="checkbox"/>	<input type="checkbox"/>
städtebaulich	<input type="checkbox"/>	<input checked="" type="checkbox"/>	<input type="checkbox"/>	<input type="checkbox"/>	<input type="checkbox"/>

Bemerkungen

Wohnungen im ehem. Wirtshaus; kleiner Garten



Nr.: 60

Art der Fläche, des Objekts/Funktion: Hof

Oberflächenbefestigung: Rasen, Betonverbundpflaster

Bewertung

	sehr gut	gut	mittel	schlecht	sehr schlecht
Zustand:	<input type="checkbox"/>	<input type="checkbox"/>	<input checked="" type="checkbox"/>	<input type="checkbox"/>	<input type="checkbox"/>
Gestalterischer Wert:	<input type="checkbox"/>	<input type="checkbox"/>	<input checked="" type="checkbox"/>	<input type="checkbox"/>	<input type="checkbox"/>
Ökologischer Wert:	<input type="checkbox"/>	<input type="checkbox"/>	<input checked="" type="checkbox"/>	<input type="checkbox"/>	<input type="checkbox"/>
Bedeutung für die Ortsstruktur - Potentiale					
sozial	<input type="checkbox"/>	<input type="checkbox"/>	<input checked="" type="checkbox"/>	<input type="checkbox"/>	<input type="checkbox"/>
ästhetisch	<input type="checkbox"/>	<input checked="" type="checkbox"/>	<input type="checkbox"/>	<input type="checkbox"/>	<input type="checkbox"/>
städtebaulich	<input type="checkbox"/>	<input checked="" type="checkbox"/>	<input type="checkbox"/>	<input type="checkbox"/>	<input type="checkbox"/>

Bemerkungen

Holzlager, Betonoberfläche im Durchgang zum anderen Hof (59); Wohnhaus und

Garten direkt daneben



Nr.: 61

Art der Fläche, des Objekts/Funktion: Durchgangsstraße (Hauptstraße)

Oberflächenbefestigung: Asphalt

Bewertung

	sehr gut	gut	mittel	schlecht	sehr schlecht
Zustand:	<input type="checkbox"/>	<input checked="" type="checkbox"/>	<input type="checkbox"/>	<input type="checkbox"/>	<input type="checkbox"/>
Gestalterischer Wert:	<input type="checkbox"/>	<input type="checkbox"/>	<input checked="" type="checkbox"/>	<input type="checkbox"/>	<input type="checkbox"/>
Ökologischer Wert:	<input type="checkbox"/>	<input type="checkbox"/>	<input type="checkbox"/>	<input type="checkbox"/>	<input checked="" type="checkbox"/>
Bedeutung für die Ortsstruktur - Potentiale					
sozial	<input type="checkbox"/>	<input type="checkbox"/>	<input checked="" type="checkbox"/>	<input type="checkbox"/>	<input type="checkbox"/>
ästhetisch	<input checked="" type="checkbox"/>	<input type="checkbox"/>	<input type="checkbox"/>	<input type="checkbox"/>	<input type="checkbox"/>
städtebaulich	<input checked="" type="checkbox"/>	<input type="checkbox"/>	<input type="checkbox"/>	<input type="checkbox"/>	<input type="checkbox"/>

Bemerkungen

hohe Natursteinmauer; schmaler Fußweg wird zur Engstelle



Nr.: 62

Art der Fläche, des Objekts/Funktion: Grünfläche

Oberflächenbefestigung: -

Bewertung

	sehr gut	gut	mittel	schlecht	sehr schlecht
Zustand:	<input type="checkbox"/>	<input checked="" type="checkbox"/>	<input type="checkbox"/>	<input type="checkbox"/>	<input type="checkbox"/>
	sehr hoch	hoch	mittel	gering	sehr gering
Gestalterischer Wert:	<input checked="" type="checkbox"/>	<input type="checkbox"/>	<input type="checkbox"/>	<input type="checkbox"/>	<input type="checkbox"/>
Ökologischer Wert:	<input type="checkbox"/>	<input checked="" type="checkbox"/>	<input type="checkbox"/>	<input type="checkbox"/>	<input type="checkbox"/>
Bedeutung für die Ortsstruktur - Potentiale					
sozial	<input type="checkbox"/>	<input type="checkbox"/>	<input type="checkbox"/>	<input type="checkbox"/>	<input checked="" type="checkbox"/>
ästhetisch	<input checked="" type="checkbox"/>	<input type="checkbox"/>	<input type="checkbox"/>	<input type="checkbox"/>	<input type="checkbox"/>
städtebaulich	<input checked="" type="checkbox"/>	<input type="checkbox"/>	<input type="checkbox"/>	<input type="checkbox"/>	<input type="checkbox"/>

Bemerkungen

Obstbäume, große Kastanie, abgeböscht nach unten zur Mauer, von Straße aus

nicht betretbar



Nr.: 63

Art der Fläche, des Objekts/Funktion: Garten

Oberflächenbefestigung: -

Bewertung

	sehr gut	gut	mittel	schlecht	sehr schlecht
Zustand:	<input checked="" type="checkbox"/>	<input type="checkbox"/>	<input type="checkbox"/>	<input type="checkbox"/>	<input type="checkbox"/>
Gestalterischer Wert:	<input type="checkbox"/>	<input type="checkbox"/>	<input type="checkbox"/>	<input checked="" type="checkbox"/>	<input type="checkbox"/>
Ökologischer Wert:	<input type="checkbox"/>	<input type="checkbox"/>	<input type="checkbox"/>	<input checked="" type="checkbox"/>	<input type="checkbox"/>
Bedeutung für die Ortsstruktur - Potentiale					
sozial	<input type="checkbox"/>	<input type="checkbox"/>	<input type="checkbox"/>	<input type="checkbox"/>	<input checked="" type="checkbox"/>
ästhetisch	<input type="checkbox"/>	<input type="checkbox"/>	<input checked="" type="checkbox"/>	<input type="checkbox"/>	<input type="checkbox"/>
städtebaulich	<input type="checkbox"/>	<input type="checkbox"/>	<input checked="" type="checkbox"/>	<input type="checkbox"/>	<input type="checkbox"/>

Bemerkungen

Natursteinmauer, Holzzaun



Nr.: 64

Art der Fläche, des Objekts/Funktion: Garten, Hof

Oberflächenbefestigung: unversiegelt, teils Betonverbundpflaster

Bewertung

	sehr gut	gut	mittel	schlecht	sehr schlecht
Zustand:	<input type="checkbox"/>	<input checked="" type="checkbox"/>	<input type="checkbox"/>	<input type="checkbox"/>	<input type="checkbox"/>
Gestalterischer Wert:	<input type="checkbox"/>	<input type="checkbox"/>	<input checked="" type="checkbox"/>	<input type="checkbox"/>	<input type="checkbox"/>
Ökologischer Wert:	<input type="checkbox"/>	<input type="checkbox"/>	<input checked="" type="checkbox"/>	<input type="checkbox"/>	<input type="checkbox"/>
Bedeutung für die Ortsstruktur - Potentiale					
sozial	<input type="checkbox"/>	<input type="checkbox"/>	<input type="checkbox"/>	<input type="checkbox"/>	<input checked="" type="checkbox"/>
ästhetisch	<input type="checkbox"/>	<input type="checkbox"/>	<input checked="" type="checkbox"/>	<input type="checkbox"/>	<input type="checkbox"/>
städtebaulich	<input type="checkbox"/>	<input type="checkbox"/>	<input checked="" type="checkbox"/>	<input type="checkbox"/>	<input type="checkbox"/>

Bemerkungen

Natursteinmauer



Nr.: 65

Art der Fläche, des Objekts/Funktion: Hof

Oberflächenbefestigung: Schotter + Rasen

Bewertung

	sehr gut	gut	mittel	schlecht	sehr schlecht
Zustand:	<input type="checkbox"/>	<input type="checkbox"/>	<input checked="" type="checkbox"/>	<input type="checkbox"/>	<input type="checkbox"/>
Gestalterischer Wert:	<input type="checkbox"/>	<input type="checkbox"/>	<input checked="" type="checkbox"/>	<input type="checkbox"/>	<input type="checkbox"/>
Ökologischer Wert:	<input type="checkbox"/>	<input checked="" type="checkbox"/>	<input type="checkbox"/>	<input type="checkbox"/>	<input type="checkbox"/>
Bedeutung für die Ortsstruktur - Potentiale					
sozial	<input type="checkbox"/>	<input type="checkbox"/>	<input type="checkbox"/>	<input type="checkbox"/>	<input checked="" type="checkbox"/>
ästhetisch	<input type="checkbox"/>	<input type="checkbox"/>	<input checked="" type="checkbox"/>	<input type="checkbox"/>	<input type="checkbox"/>
städtebaulich	<input type="checkbox"/>	<input type="checkbox"/>	<input checked="" type="checkbox"/>	<input type="checkbox"/>	<input type="checkbox"/>

Bemerkungen

Holzzaun, Tor direkt am Straßenrand



Nr.: 66

Art der Fläche, des Objekts/Funktion: Garten

Oberflächenbefestigung: Rasen, Betonplatten

Bewertung

	sehr gut	gut	mittel	schlecht	sehr schlecht
Zustand:	<input type="checkbox"/>	<input type="checkbox"/>	<input checked="" type="checkbox"/>	<input type="checkbox"/>	<input type="checkbox"/>
Gestalterischer Wert:	<input type="checkbox"/>	<input type="checkbox"/>	<input type="checkbox"/>	<input type="checkbox"/>	<input checked="" type="checkbox"/>
Ökologischer Wert:	<input type="checkbox"/>	<input type="checkbox"/>	<input type="checkbox"/>	<input checked="" type="checkbox"/>	<input type="checkbox"/>
Bedeutung für die Ortsstruktur - Potentiale					
sozial	<input type="checkbox"/>	<input type="checkbox"/>	<input type="checkbox"/>	<input type="checkbox"/>	<input checked="" type="checkbox"/>
ästhetisch	<input type="checkbox"/>	<input type="checkbox"/>	<input checked="" type="checkbox"/>	<input type="checkbox"/>	<input type="checkbox"/>
städtebaulich	<input type="checkbox"/>	<input type="checkbox"/>	<input type="checkbox"/>	<input checked="" type="checkbox"/>	<input type="checkbox"/>

Bemerkungen

Ortbetonwand am Straßenrand (-)



Nr.: 67

Art der Fläche, des Objekts/Funktion: Hof

Oberflächenbefestigung: Betonverbundpflaster

Bewertung

	sehr gut	gut	mittel	schlecht	sehr schlecht
Zustand:	<input type="checkbox"/>	<input checked="" type="checkbox"/>	<input type="checkbox"/>	<input type="checkbox"/>	<input type="checkbox"/>
Gestalterischer Wert:	<input type="checkbox"/>	<input type="checkbox"/>	<input type="checkbox"/>	<input checked="" type="checkbox"/>	<input type="checkbox"/>
Ökologischer Wert:	<input type="checkbox"/>	<input type="checkbox"/>	<input type="checkbox"/>	<input checked="" type="checkbox"/>	<input type="checkbox"/>
Bedeutung für die Ortsstruktur - Potentiale					
sozial	<input type="checkbox"/>	<input type="checkbox"/>	<input type="checkbox"/>	<input type="checkbox"/>	<input checked="" type="checkbox"/>
ästhetisch	<input type="checkbox"/>	<input type="checkbox"/>	<input type="checkbox"/>	<input checked="" type="checkbox"/>	<input type="checkbox"/>
städtebaulich	<input type="checkbox"/>	<input type="checkbox"/>	<input type="checkbox"/>	<input checked="" type="checkbox"/>	<input type="checkbox"/>

Bemerkungen

.....

.....



Nr.: 68

Art der Fläche, des Objekts/Funktion: Garten

Oberflächenbefestigung: -

Bewertung

	sehr gut	gut	mittel	schlecht	sehr schlecht
Zustand:	X	<input type="checkbox"/>	<input type="checkbox"/>	<input type="checkbox"/>	<input type="checkbox"/>
	sehr hoch	hoch	mittel	gering	sehr gering
Gestalterischer Wert:	X	<input type="checkbox"/>	<input type="checkbox"/>	<input type="checkbox"/>	<input type="checkbox"/>
Ökologischer Wert:	X	<input type="checkbox"/>	<input type="checkbox"/>	<input type="checkbox"/>	<input type="checkbox"/>
Bedeutung für die Ortsstruktur - Potentiale					
sozial	<input type="checkbox"/>	<input type="checkbox"/>	<input type="checkbox"/>	<input type="checkbox"/>	X
ästhetisch	X	<input type="checkbox"/>	<input type="checkbox"/>	<input type="checkbox"/>	<input type="checkbox"/>
städtebaulich	<input type="checkbox"/>	X	<input type="checkbox"/>	<input type="checkbox"/>	<input type="checkbox"/>

Bemerkungen

Obstbäume, Blumen, Nutzgarten; Holzzaun auf Betonsockel



Nr.: 69

Art der Fläche, des Objekts/Funktion: Freifläche Mayerwirt

Oberflächenbefestigung: Rasen, Pflaster N+B, Asphalt

Bewertung

	sehr gut	gut	mittel	schlecht	sehr schlecht
Zustand:	<input type="checkbox"/>	<input type="checkbox"/>	<input checked="" type="checkbox"/>	<input type="checkbox"/>	<input type="checkbox"/>
Gestalterischer Wert:	<input type="checkbox"/>	<input type="checkbox"/>	<input checked="" type="checkbox"/>	<input type="checkbox"/>	<input type="checkbox"/>
Ökologischer Wert:	<input type="checkbox"/>	<input checked="" type="checkbox"/>	<input type="checkbox"/>	<input type="checkbox"/>	<input type="checkbox"/>
Bedeutung für die Ortsstruktur - Potentiale					
sozial	<input checked="" type="checkbox"/>	<input type="checkbox"/>	<input type="checkbox"/>	<input type="checkbox"/>	<input type="checkbox"/>
ästhetisch	<input checked="" type="checkbox"/>	<input type="checkbox"/>	<input type="checkbox"/>	<input type="checkbox"/>	<input type="checkbox"/>
städtebaulich	<input checked="" type="checkbox"/>	<input type="checkbox"/>	<input type="checkbox"/>	<input type="checkbox"/>	<input type="checkbox"/>

Bemerkungen

Wasserlauf, alte Kastanien am Gasthaus, große Linden an der Straße, Obstbäume in Rasenflächen
Freisitze Pflaster Großstein, Zufahrt Asphalt und Betonverbundpflaster, kleine Natursteinmauern



Nr.: 70

Art der Fläche, des Objekts/Funktion: Garten

Oberflächenbefestigung: teils Betonverbundpflaster

Bewertung

	sehr gut	gut	mittel	schlecht	sehr schlecht
Zustand:	X	<input type="checkbox"/>	<input type="checkbox"/>	<input type="checkbox"/>	<input type="checkbox"/>
Gestalterischer Wert:	<input type="checkbox"/>	hoch	mittel	gering	sehr gering
Ökologischer Wert:	<input type="checkbox"/>	<input type="checkbox"/>	<input type="checkbox"/>	X	<input type="checkbox"/>
Bedeutung für die Ortsstruktur - Potentiale					
sozial	<input type="checkbox"/>	<input type="checkbox"/>	<input type="checkbox"/>	<input type="checkbox"/>	X
ästhetisch	<input type="checkbox"/>	<input type="checkbox"/>	<input type="checkbox"/>	X	<input type="checkbox"/>
städtebaulich	<input type="checkbox"/>	<input type="checkbox"/>	<input type="checkbox"/>	<input type="checkbox"/>	X

Bemerkungen

.....

.....



Nr.: 71

Art der Fläche, des Objekts/Funktion: Garten

Oberflächenbefestigung: teils Betonverbundpflaster

Bewertung

	sehr gut	gut	mittel	schlecht	sehr schlecht
Zustand:	<input type="checkbox"/>	<input type="checkbox"/>	<input checked="" type="checkbox"/>	<input type="checkbox"/>	<input type="checkbox"/>
Gestalterischer Wert:	<input type="checkbox"/>	<input type="checkbox"/>	<input type="checkbox"/>	<input checked="" type="checkbox"/>	<input type="checkbox"/>
Ökologischer Wert:	<input type="checkbox"/>	<input type="checkbox"/>	<input type="checkbox"/>	<input checked="" type="checkbox"/>	<input type="checkbox"/>
Bedeutung für die Ortsstruktur - Potentiale					
sozial	<input type="checkbox"/>	<input type="checkbox"/>	<input type="checkbox"/>	<input type="checkbox"/>	<input checked="" type="checkbox"/>
ästhetisch	<input type="checkbox"/>	<input type="checkbox"/>	<input checked="" type="checkbox"/>	<input type="checkbox"/>	<input type="checkbox"/>
städtebaulich	<input type="checkbox"/>	<input type="checkbox"/>	<input checked="" type="checkbox"/>	<input type="checkbox"/>	<input type="checkbox"/>

Bemerkungen

Beete durch Natursteinmauer abgestützt; Natursteinmauer an der Straße



Nr.: 72

Art der Fläche, des Objekts/Funktion: Garten

Oberflächenbefestigung: teils Betonverbundpflaster, Rasen

Bewertung

	sehr gut	gut	mittel	schlecht	sehr schlecht
Zustand:	<input type="checkbox"/>	<input checked="" type="checkbox"/>	<input type="checkbox"/>	<input type="checkbox"/>	<input type="checkbox"/>
Gestalterischer Wert:	<input type="checkbox"/>	<input type="checkbox"/>	<input checked="" type="checkbox"/>	<input type="checkbox"/>	<input type="checkbox"/>
Ökologischer Wert:	<input type="checkbox"/>	<input type="checkbox"/>	<input type="checkbox"/>	<input checked="" type="checkbox"/>	<input type="checkbox"/>
Bedeutung für die Ortsstruktur - Potentiale					
sozial	<input type="checkbox"/>	<input type="checkbox"/>	<input type="checkbox"/>	<input type="checkbox"/>	<input checked="" type="checkbox"/>
ästhetisch	<input type="checkbox"/>	<input type="checkbox"/>	<input checked="" type="checkbox"/>	<input type="checkbox"/>	<input type="checkbox"/>
städtebaulich	<input type="checkbox"/>	<input type="checkbox"/>	<input checked="" type="checkbox"/>	<input type="checkbox"/>	<input type="checkbox"/>

Bemerkungen

Beete durch Natursteinmauer abgestützt; Natursteinmauer an der Straße



Nr.:73

Art der Fläche, des Objekts/Funktion: Wohnhaus

Oberflächenbefestigung: versiegelt und Garten

Bewertung

	sehr gut	gut	mittel	schlecht	sehr schlecht
Zustand:	<input type="checkbox"/>	<input checked="" type="checkbox"/>	<input type="checkbox"/>	<input type="checkbox"/>	<input type="checkbox"/>
Gestalterischer Wert:	<input type="checkbox"/>	<input type="checkbox"/>	<input type="checkbox"/>	<input type="checkbox"/>	<input checked="" type="checkbox"/>
Ökologischer Wert:	<input type="checkbox"/>	<input type="checkbox"/>	<input checked="" type="checkbox"/>	<input type="checkbox"/>	<input type="checkbox"/>
Bedeutung für die Ortsstruktur					
sozial	<input type="checkbox"/>	<input type="checkbox"/>	<input type="checkbox"/>	<input type="checkbox"/>	<input checked="" type="checkbox"/>
ästhetisch	<input type="checkbox"/>	<input type="checkbox"/>	<input type="checkbox"/>	<input checked="" type="checkbox"/>	<input type="checkbox"/>
städtebaulich	<input type="checkbox"/>	<input type="checkbox"/>	<input type="checkbox"/>	<input checked="" type="checkbox"/>	<input type="checkbox"/>

Bemerkungen:

Schloßstr. 6: vernachlässigtes Gebäude, zugestellte Straße , unübersichtliche

Engstelle



Nr.: 74

Art der Fläche, des Objekts/Funktion: Wohnhaus

Oberflächenbefestigung: ungebunden

Bewertung

	sehr gut	gut	mittel	schlecht	sehr schlecht
Zustand:	<input type="checkbox"/>	<input checked="" type="checkbox"/>	<input type="checkbox"/>	<input type="checkbox"/>	<input type="checkbox"/>
Gestalterischer Wert:	<input type="checkbox"/>	<input checked="" type="checkbox"/>	<input type="checkbox"/>	<input type="checkbox"/>	<input type="checkbox"/>
Ökologischer Wert:	<input type="checkbox"/>	<input checked="" type="checkbox"/>	<input type="checkbox"/>	<input type="checkbox"/>	<input type="checkbox"/>
Bedeutung für die Ortsstruktur - Potentiale					
sozial	<input type="checkbox"/>	<input type="checkbox"/>	<input type="checkbox"/>	<input checked="" type="checkbox"/>	<input type="checkbox"/>
ästhetisch	<input type="checkbox"/>	<input checked="" type="checkbox"/>	<input type="checkbox"/>	<input type="checkbox"/>	<input type="checkbox"/>
städtebaulich	<input type="checkbox"/>	<input checked="" type="checkbox"/>	<input type="checkbox"/>	<input type="checkbox"/>	<input type="checkbox"/>

Bemerkungen:

Margarethenstraße 6: netter Garten, steile Böschung, ortsbildprägender Bewuchs auf der Nordseite zum Stellplatz



Nr.:75

Art der Fläche, des Objekts/Funktion: Wohnhaus + Garten

Oberflächenbefestigung: Rasen + Terrasse

Bewertung

	sehr gut	gut	mittel	schlecht	sehr schlecht
Zustand:	<input type="checkbox"/>	<input checked="" type="checkbox"/>	<input type="checkbox"/>	<input type="checkbox"/>	<input type="checkbox"/>
Gestalterischer Wert:	<input type="checkbox"/>	<input type="checkbox"/>	<input checked="" type="checkbox"/>	<input type="checkbox"/>	<input type="checkbox"/>
Ökologischer Wert:	<input type="checkbox"/>	<input type="checkbox"/>	<input checked="" type="checkbox"/>	<input type="checkbox"/>	<input type="checkbox"/>
Bedeutung für die Ortsstruktur					
sozial	<input type="checkbox"/>	<input type="checkbox"/>	<input type="checkbox"/>	<input type="checkbox"/>	<input checked="" type="checkbox"/>
ästhetisch	<input type="checkbox"/>	<input type="checkbox"/>	<input type="checkbox"/>	<input checked="" type="checkbox"/>	<input type="checkbox"/>
städtebaulich	<input type="checkbox"/>	<input type="checkbox"/>	<input type="checkbox"/>	<input checked="" type="checkbox"/>	<input type="checkbox"/>

Bemerkungen:

Büchelgraben 2



Nr.:76

Art der Fläche, des Objekts/Funktion: Garage und Weg

Oberflächenbefestigung: Rasen

Bewertung

	sehr gut	gut	mittel	schlecht	sehr schlecht
Zustand:	<input type="checkbox"/>	<input checked="" type="checkbox"/>	<input type="checkbox"/>	<input type="checkbox"/>	<input type="checkbox"/>
Gestalterischer Wert:	<input type="checkbox"/>	<input type="checkbox"/>	<input type="checkbox"/>	<input checked="" type="checkbox"/>	<input type="checkbox"/>
Ökologischer Wert:	<input type="checkbox"/>	<input type="checkbox"/>	<input type="checkbox"/>	<input checked="" type="checkbox"/>	<input type="checkbox"/>
Bedeutung für die Ortsstruktur					
sozial	<input type="checkbox"/>	<input type="checkbox"/>	<input type="checkbox"/>	<input type="checkbox"/>	<input checked="" type="checkbox"/>
ästhetisch	<input type="checkbox"/>	<input type="checkbox"/>	<input type="checkbox"/>	<input type="checkbox"/>	<input checked="" type="checkbox"/>
städtebaulich	<input type="checkbox"/>	<input type="checkbox"/>	<input type="checkbox"/>	<input type="checkbox"/>	<input checked="" type="checkbox"/>

Bemerkungen:

.....

.....



Nr.:77

Art der Fläche, des Objekts/Funktion: Wohnhaus

Oberflächenbefestigung: Asphalt + Pflaster

Bewertung

	sehr gut	gut	mittel	schlecht	sehr schlecht
Zustand:	<input type="checkbox"/>	<input checked="" type="checkbox"/>	<input type="checkbox"/>	<input type="checkbox"/>	<input type="checkbox"/>
Gestalterischer Wert:	<input type="checkbox"/>	<input type="checkbox"/>	<input checked="" type="checkbox"/>	<input type="checkbox"/>	<input type="checkbox"/>
Ökologischer Wert:	<input type="checkbox"/>	<input type="checkbox"/>	<input type="checkbox"/>	<input checked="" type="checkbox"/>	<input type="checkbox"/>
Bedeutung für die Ortsstruktur					
sozial	<input type="checkbox"/>	<input type="checkbox"/>	<input type="checkbox"/>	<input type="checkbox"/>	<input checked="" type="checkbox"/>
ästhetisch	<input type="checkbox"/>	<input type="checkbox"/>	<input checked="" type="checkbox"/>	<input type="checkbox"/>	<input type="checkbox"/>
städtebaulich	<input type="checkbox"/>	<input type="checkbox"/>	<input checked="" type="checkbox"/>	<input type="checkbox"/>	<input type="checkbox"/>

Bemerkungen:



Nr.:78

Art der Fläche, des Objekts/Funktion: Anliegerweg

Oberflächenbefestigung: Asphalt und Schotter, seitlich Gras

Bewertung

	sehr gut	gut	mittel	schlecht	sehr schlecht
Zustand:	<input type="checkbox"/>	<input checked="" type="checkbox"/>	<input type="checkbox"/>	<input type="checkbox"/>	<input type="checkbox"/>
Gestalterischer Wert:	<input type="checkbox"/>	<input checked="" type="checkbox"/>	<input type="checkbox"/>	<input type="checkbox"/>	<input type="checkbox"/>
Ökologischer Wert:	<input type="checkbox"/>	<input type="checkbox"/>	<input checked="" type="checkbox"/>	<input type="checkbox"/>	<input type="checkbox"/>
Bedeutung für die Ortsstruktur					
sozial	<input type="checkbox"/>	<input checked="" type="checkbox"/>	<input type="checkbox"/>	<input type="checkbox"/>	<input type="checkbox"/>
ästhetisch	<input checked="" type="checkbox"/>	<input type="checkbox"/>	<input type="checkbox"/>	<input type="checkbox"/>	<input type="checkbox"/>
städtebaulich	<input checked="" type="checkbox"/>	<input type="checkbox"/>	<input type="checkbox"/>	<input type="checkbox"/>	<input type="checkbox"/>

Bemerkungen:

Büchelgraben: einseitige Entwässerungsrinne Beton, sehr unübersichtlich, kurz ohne Gehweg, Übergang in Schotter, später Gehweg, endet auf Höhe Rankenende, keine Anbindung nach oben



Nr.:79

Art der Fläche, des Objekts/Funktion: Wohnhaus

Oberflächenbefestigung: Rasen und Garten

Bewertung

	sehr gut	gut	mittel	schlecht	sehr schlecht
Zustand:	<input type="checkbox"/>	<input checked="" type="checkbox"/>	<input type="checkbox"/>	<input type="checkbox"/>	<input type="checkbox"/>
Gestalterischer Wert:	<input type="checkbox"/>	<input type="checkbox"/>	<input type="checkbox"/>	<input checked="" type="checkbox"/>	<input type="checkbox"/>
Ökologischer Wert:	<input type="checkbox"/>	<input type="checkbox"/>	<input type="checkbox"/>	<input checked="" type="checkbox"/>	<input type="checkbox"/>
Bedeutung für die Ortsstruktur					
sozial	<input type="checkbox"/>	<input type="checkbox"/>	<input type="checkbox"/>	<input type="checkbox"/>	<input checked="" type="checkbox"/>
ästhetisch	<input type="checkbox"/>	<input type="checkbox"/>	<input type="checkbox"/>	<input checked="" type="checkbox"/>	<input type="checkbox"/>
städtebaulich	<input type="checkbox"/>	<input type="checkbox"/>	<input type="checkbox"/>	<input checked="" type="checkbox"/>	<input type="checkbox"/>

Bemerkungen:

Büchelgraben 1



Nr.:80

Art der Fläche, des Objekts/Funktion: Privatweg, Zufahrt, Wohnhaus

Oberflächenbefestigung: Betonpflaster

Bewertung

	sehr gut	gut	mittel	schlecht	sehr schlecht
Zustand:	<input type="checkbox"/>	<input checked="" type="checkbox"/>	<input type="checkbox"/>	<input type="checkbox"/>	<input type="checkbox"/>
Gestalterischer Wert:	<input type="checkbox"/>	<input type="checkbox"/>	<input type="checkbox"/>	<input checked="" type="checkbox"/>	<input type="checkbox"/>
Ökologischer Wert:	<input type="checkbox"/>	<input type="checkbox"/>	<input type="checkbox"/>	<input type="checkbox"/>	<input checked="" type="checkbox"/>
Bedeutung für die Ortsstruktur					
sozial	<input type="checkbox"/>	<input type="checkbox"/>	<input type="checkbox"/>	<input type="checkbox"/>	<input checked="" type="checkbox"/>
ästhetisch	<input type="checkbox"/>	<input type="checkbox"/>	<input type="checkbox"/>	<input checked="" type="checkbox"/>	<input type="checkbox"/>
städtebaulich	<input type="checkbox"/>	<input type="checkbox"/>	<input type="checkbox"/>	<input checked="" type="checkbox"/>	<input type="checkbox"/>

Bemerkungen:

Büchelgraben



Nr.:81

Art der Fläche, des Objekts/Funktion: Scheune, Wohnhaus, Stallgebäude und Hofeinfahrt

Oberflächenbefestigung: Kopfsteinpflaster

Bewertung

	sehr gut	gut	mittel	schlecht	sehr schlecht
Zustand:	X	<input type="checkbox"/>	<input type="checkbox"/>	<input type="checkbox"/>	<input type="checkbox"/>
Gestalterischer Wert:	<input type="checkbox"/>	X	<input type="checkbox"/>	<input type="checkbox"/>	<input type="checkbox"/>
Ökologischer Wert:	<input type="checkbox"/>	X	<input type="checkbox"/>	<input type="checkbox"/>	<input type="checkbox"/>
Bedeutung für die Ortsstruktur					
sozial	<input type="checkbox"/>	<input type="checkbox"/>	<input type="checkbox"/>	X	<input type="checkbox"/>
ästhetisch	<input type="checkbox"/>	X	<input type="checkbox"/>	<input type="checkbox"/>	<input type="checkbox"/>
städtebaulich	<input type="checkbox"/>	X	<input type="checkbox"/>	<input type="checkbox"/>	<input type="checkbox"/>

Bemerkungen:

Margarethenstraße 9: sehr schön, Hühnergarten mit Obstbäumen, Gartenzugang gut, nicht zu gepflegt



Nr.:82

Art der Fläche, des Objekts/Funktion: Wohnhaus, Nebengebäude und
großer ortsbildprägender Obstgarten

Oberflächenbefestigung: Rasen und Wiese

Bewertung

	sehr gut	gut	mittel	schlecht	sehr schlecht
Zustand:	<input type="checkbox"/>	<input type="checkbox"/>	X	<input type="checkbox"/>	<input type="checkbox"/>
Gestalterischer Wert:	<input type="checkbox"/>	hoch X	mittel <input type="checkbox"/>	gering <input type="checkbox"/>	sehr gering <input type="checkbox"/>
Ökologischer Wert:	X	<input type="checkbox"/>	<input type="checkbox"/>	<input type="checkbox"/>	<input type="checkbox"/>
Bedeutung für die Ortsstruktur					
sozial	<input type="checkbox"/>	<input type="checkbox"/>	<input type="checkbox"/>	<input type="checkbox"/>	X
ästhetisch	<input type="checkbox"/>	X	<input type="checkbox"/>	<input type="checkbox"/>	<input type="checkbox"/>
städttebaulich	<input type="checkbox"/>	X	<input type="checkbox"/>	<input type="checkbox"/>	<input type="checkbox"/>

Bemerkungen:

sehr naturnaher Garten, schöne Nebengebäude, schönes altes Pflaster in Zufahrt



Nr.:83

Art der Fläche, des Objekts/Funktion: Straße

Oberflächenbefestigung: Asphalt

Bewertung

	sehr gut	gut	mittel	schlecht	sehr schlecht
Zustand:	<input type="checkbox"/>	<input type="checkbox"/>	<input checked="" type="checkbox"/>	<input type="checkbox"/>	<input type="checkbox"/>
Gestalterischer Wert:	<input type="checkbox"/>	<input type="checkbox"/>	<input type="checkbox"/>	<input checked="" type="checkbox"/>	<input type="checkbox"/>
Ökologischer Wert:	<input checked="" type="checkbox"/>	<input type="checkbox"/>	<input type="checkbox"/>	<input type="checkbox"/>	<input checked="" type="checkbox"/>
Bedeutung für die Ortsstruktur					
sozial	<input type="checkbox"/>	<input type="checkbox"/>	<input checked="" type="checkbox"/>	<input type="checkbox"/>	<input type="checkbox"/>
ästhetisch	<input type="checkbox"/>	<input type="checkbox"/>	<input checked="" type="checkbox"/>	<input type="checkbox"/>	<input type="checkbox"/>
städtebaulich	<input type="checkbox"/>	<input type="checkbox"/>	<input checked="" type="checkbox"/>	<input type="checkbox"/>	<input type="checkbox"/>

Bemerkungen:

Margarethenstraße, Obstwanderweg,

störende neue Zäune, kaum Raumbildung, Aufwertung!



Nr.:84

Art der Fläche, des Objekts/Funktion: Wohnen

Oberflächenbefestigung: Kleinsteinpflaster

Bewertung

	sehr gut	gut	mittel	schlecht	sehr schlecht
Zustand:	<input type="checkbox"/>	<input checked="" type="checkbox"/>	<input type="checkbox"/>	<input type="checkbox"/>	<input type="checkbox"/>
Gestalterischer Wert:	<input type="checkbox"/>	<input type="checkbox"/>	<input type="checkbox"/>	<input checked="" type="checkbox"/>	<input type="checkbox"/>
Ökologischer Wert:	<input type="checkbox"/>	<input type="checkbox"/>	<input type="checkbox"/>	<input checked="" type="checkbox"/>	<input type="checkbox"/>
Bedeutung für die Ortsstruktur					
sozial	<input type="checkbox"/>	<input type="checkbox"/>	<input type="checkbox"/>	<input type="checkbox"/>	<input checked="" type="checkbox"/>
ästhetisch	<input type="checkbox"/>	<input checked="" type="checkbox"/>	<input type="checkbox"/>	<input type="checkbox"/>	<input type="checkbox"/>
städtebaulich	<input type="checkbox"/>	<input checked="" type="checkbox"/>	<input type="checkbox"/>	<input type="checkbox"/>	<input type="checkbox"/>

Bemerkungen:

Hauptstraße 11 und 11a

zur Hauptstraße offen, Vorbereich bei Bushaltestelle



Nr.:85

Art der Fläche, des Objekts/Funktion: Wohngebäude

Oberflächenbefestigung: versiegelter Garten

Bewertung

	sehr gut	gut	mittel	schlecht	sehr schlecht
Zustand:	<input type="checkbox"/>	<input type="checkbox"/>	<input checked="" type="checkbox"/>	<input type="checkbox"/>	<input type="checkbox"/>
Gestalterischer Wert:	<input type="checkbox"/>	<input type="checkbox"/>	<input type="checkbox"/>	<input checked="" type="checkbox"/>	<input type="checkbox"/>
Ökologischer Wert:	<input type="checkbox"/>	<input type="checkbox"/>	<input type="checkbox"/>	<input checked="" type="checkbox"/>	<input type="checkbox"/>
Bedeutung für die Ortsstruktur					
sozial	<input type="checkbox"/>	<input type="checkbox"/>	<input type="checkbox"/>	<input type="checkbox"/>	<input checked="" type="checkbox"/>
ästhetisch	<input type="checkbox"/>	<input type="checkbox"/>	<input type="checkbox"/>	<input checked="" type="checkbox"/>	<input type="checkbox"/>
städtebaulich	<input type="checkbox"/>	<input type="checkbox"/>	<input checked="" type="checkbox"/>	<input type="checkbox"/>	<input type="checkbox"/>

Bemerkungen:

Margarethenstraße 15, 15a

Garage stört



Nr.:86

Art der Fläche, des Objekts/Funktion: Straßenraum vor Nr. 15 und 15a

Oberflächenbefestigung: Asphalt

Bewertung

	sehr gut	gut	mittel	schlecht	sehr schlecht
Zustand:	<input type="checkbox"/>	<input type="checkbox"/>	<input checked="" type="checkbox"/>	<input type="checkbox"/>	<input type="checkbox"/>
Gestalterischer Wert:	<input type="checkbox"/>	<input checked="" type="checkbox"/>	<input type="checkbox"/>	<input type="checkbox"/>	<input type="checkbox"/>
Ökologischer Wert:	<input type="checkbox"/>	<input type="checkbox"/>	<input checked="" type="checkbox"/>	<input type="checkbox"/>	<input type="checkbox"/>
Bedeutung für die Ortsstruktur					
sozial	<input type="checkbox"/>	<input type="checkbox"/>	<input type="checkbox"/>	<input checked="" type="checkbox"/>	<input type="checkbox"/>
ästhetisch	<input checked="" type="checkbox"/>	<input type="checkbox"/>	<input type="checkbox"/>	<input type="checkbox"/>	<input type="checkbox"/>
städtebaulich	<input checked="" type="checkbox"/>	<input type="checkbox"/>	<input type="checkbox"/>	<input type="checkbox"/>	<input type="checkbox"/>

Bemerkungen:

vor Margarethenstraße 15, 15a
Beispielhafte Mauer auf SO Seite, alter Metallzaun, bewachsene Mauer, positives Beispiel. Mauer instabil, sehr schlechter baulicher Zustand



Nr.:87

Art der Fläche, des Objekts/Funktion: Wohnen

Oberflächenbefestigung: Betonpflaster, komplett versiegelt

Bewertung

	sehr gut	gut	mittel	schlecht	sehr schlecht
Zustand:	<input type="checkbox"/>	<input checked="" type="checkbox"/>	<input type="checkbox"/>	<input type="checkbox"/>	<input type="checkbox"/>
Gestalterischer Wert:	<input type="checkbox"/>	<input type="checkbox"/>	<input type="checkbox"/>	<input type="checkbox"/>	<input checked="" type="checkbox"/>
Ökologischer Wert:	<input type="checkbox"/>	<input type="checkbox"/>	<input type="checkbox"/>	<input type="checkbox"/>	<input checked="" type="checkbox"/>
Bedeutung für die Ortsstruktur					
sozial	<input type="checkbox"/>	<input type="checkbox"/>	<input type="checkbox"/>	<input type="checkbox"/>	<input checked="" type="checkbox"/>
ästhetisch	<input type="checkbox"/>	<input type="checkbox"/>	<input checked="" type="checkbox"/>	<input type="checkbox"/>	<input type="checkbox"/>
städtebaulich	<input type="checkbox"/>	<input type="checkbox"/>	<input checked="" type="checkbox"/>	<input type="checkbox"/>	<input type="checkbox"/>

Bemerkungen:

.....

.....



Nr.:88

Art der Fläche, des Objekts/Funktion: Straßenraum Hauptstraße

Oberflächenbefestigung: Asphalt + Kleinsteingranit

Bewertung

	sehr gut	gut	mittel	schlecht	sehr schlecht
Zustand:	<input type="checkbox"/>	<input type="checkbox"/>	<input checked="" type="checkbox"/>	<input type="checkbox"/>	<input type="checkbox"/>
Gestalterischer Wert:	<input type="checkbox"/>	<input type="checkbox"/>	<input type="checkbox"/>	<input checked="" type="checkbox"/>	<input type="checkbox"/>
Ökologischer Wert:	<input type="checkbox"/>	<input type="checkbox"/>	<input type="checkbox"/>	<input type="checkbox"/>	<input checked="" type="checkbox"/>
Bedeutung für die Ortsstruktur					
sozial	<input type="checkbox"/>	<input checked="" type="checkbox"/>	<input type="checkbox"/>	<input type="checkbox"/>	<input type="checkbox"/>
ästhetisch	<input type="checkbox"/>	<input checked="" type="checkbox"/>	<input type="checkbox"/>	<input type="checkbox"/>	<input type="checkbox"/>
städtebaulich	<input type="checkbox"/>	<input checked="" type="checkbox"/>	<input type="checkbox"/>	<input type="checkbox"/>	<input type="checkbox"/>

Bemerkungen:

Hauszugänge mit Geländer unschön in Flur Nummer 3, Hauptstraße 5.

Zaun Mayerwirt Wohnhaus schlecht



Nr.:89

Art der Fläche, des Objekts/Funktion: Wohnen

Oberflächenbefestigung: Betonsteinpflaster

Bewertung

	sehr gut	gut	mittel	schlecht	sehr schlecht
Zustand:	<input type="checkbox"/>	<input type="checkbox"/>	<input checked="" type="checkbox"/>	<input type="checkbox"/>	<input type="checkbox"/>
Gestalterischer Wert:	<input type="checkbox"/>	<input type="checkbox"/>	<input type="checkbox"/>	<input checked="" type="checkbox"/>	<input type="checkbox"/>
Ökologischer Wert:	<input type="checkbox"/>	<input type="checkbox"/>	<input type="checkbox"/>	<input checked="" type="checkbox"/>	<input type="checkbox"/>
Bedeutung für die Ortsstruktur					
sozial	<input type="checkbox"/>	<input type="checkbox"/>	<input type="checkbox"/>	<input type="checkbox"/>	<input checked="" type="checkbox"/>
ästhetisch	<input type="checkbox"/>	<input type="checkbox"/>	<input checked="" type="checkbox"/>	<input type="checkbox"/>	<input type="checkbox"/>
städtebaulich	<input type="checkbox"/>	<input type="checkbox"/>	<input checked="" type="checkbox"/>	<input type="checkbox"/>	<input type="checkbox"/>

Bemerkungen:

Hauptstraße 15

Garagen in Straßenraum, Mülltonnenhäuschen schlecht



Nr.:90

Art der Fläche, des Objekts/Funktion: Wohnen

Oberflächenbefestigung: Garten

Bewertung

	sehr gut	gut	mittel	schlecht	sehr schlecht
Zustand:	<input type="checkbox"/>	<input checked="" type="checkbox"/>	<input type="checkbox"/>	<input type="checkbox"/>	<input type="checkbox"/>
Gestalterischer Wert:	<input type="checkbox"/>	<input type="checkbox"/>	<input checked="" type="checkbox"/>	<input type="checkbox"/>	<input type="checkbox"/>
Ökologischer Wert:	<input type="checkbox"/>	<input type="checkbox"/>	<input checked="" type="checkbox"/>	<input type="checkbox"/>	<input type="checkbox"/>
Bedeutung für die Ortsstruktur					
sozial	<input type="checkbox"/>	<input type="checkbox"/>	<input type="checkbox"/>	<input checked="" type="checkbox"/>	<input type="checkbox"/>
ästhetisch	<input type="checkbox"/>	<input checked="" type="checkbox"/>	<input type="checkbox"/>	<input type="checkbox"/>	<input type="checkbox"/>
städtebaulich	<input type="checkbox"/>	<input checked="" type="checkbox"/>	<input type="checkbox"/>	<input type="checkbox"/>	<input type="checkbox"/>

Bemerkungen:

Talweg 2

schöner Garten



Nr.:91

Art der Fläche, des Objekts/Funktion: Hofraum

Oberflächenbefestigung: Betonpflaster

Bewertung

	sehr gut	gut	mittel	schlecht	sehr schlecht
Zustand:	<input type="checkbox"/>	<input checked="" type="checkbox"/>	<input type="checkbox"/>	<input type="checkbox"/>	<input type="checkbox"/>
Gestalterischer Wert:	<input type="checkbox"/>	<input type="checkbox"/>	<input type="checkbox"/>	<input checked="" type="checkbox"/>	<input type="checkbox"/>
Ökologischer Wert:	<input type="checkbox"/>	<input type="checkbox"/>	<input type="checkbox"/>	<input checked="" type="checkbox"/>	<input type="checkbox"/>
Bedeutung für die Ortsstruktur					
sozial	<input type="checkbox"/>	<input type="checkbox"/>	<input type="checkbox"/>	<input type="checkbox"/>	<input checked="" type="checkbox"/>
ästhetisch	<input type="checkbox"/>	<input checked="" type="checkbox"/>	<input type="checkbox"/>	<input type="checkbox"/>	<input type="checkbox"/>
städtebaulich	<input type="checkbox"/>	<input checked="" type="checkbox"/>	<input type="checkbox"/>	<input type="checkbox"/>	<input type="checkbox"/>

Bemerkungen:

Talweg

große versiegelte Fläche, ganz ohne Bäume



Nr.:92

Art der Fläche, des Objekts/Funktion: Straßenraum

Oberflächenbefestigung: Asphalt

Bewertung

	sehr gut	gut	mittel	schlecht	sehr schlecht
Zustand:	<input type="checkbox"/>	<input type="checkbox"/>	<input checked="" type="checkbox"/>	<input type="checkbox"/>	<input type="checkbox"/>
Gestalterischer Wert:	<input type="checkbox"/>	<input type="checkbox"/>	<input checked="" type="checkbox"/>	<input type="checkbox"/>	<input type="checkbox"/>
Ökologischer Wert:	<input type="checkbox"/>	<input type="checkbox"/>	<input type="checkbox"/>	<input checked="" type="checkbox"/>	<input type="checkbox"/>
Bedeutung für die Ortsstruktur					
sozial	<input type="checkbox"/>	<input type="checkbox"/>	<input checked="" type="checkbox"/>	<input type="checkbox"/>	<input type="checkbox"/>
ästhetisch	<input checked="" type="checkbox"/>	<input type="checkbox"/>	<input type="checkbox"/>	<input type="checkbox"/>	<input type="checkbox"/>
städtebaulich	<input checked="" type="checkbox"/>	<input type="checkbox"/>	<input type="checkbox"/>	<input type="checkbox"/>	<input type="checkbox"/>

Bemerkungen:

Talweg

sehr hohes Potential, Ausblick in die Landschaft, geschwungener Verlauf ist sehr reizvoll



Nr.:93

Art der Fläche, des Objekts/Funktion: Wohnhaus Mayerwirt

Oberflächenbefestigung: Betonpflaster und Schotterrasen

Bewertung

	sehr gut	gut	mittel	schlecht	sehr schlecht
Zustand:	<input type="checkbox"/>	<input type="checkbox"/>	<input checked="" type="checkbox"/>	<input type="checkbox"/>	<input type="checkbox"/>
Gestalterischer Wert:	<input type="checkbox"/>	<input type="checkbox"/>	<input type="checkbox"/>	<input type="checkbox"/>	<input checked="" type="checkbox"/>
Ökologischer Wert:	<input type="checkbox"/>	<input type="checkbox"/>	<input type="checkbox"/>	<input type="checkbox"/>	<input checked="" type="checkbox"/>
Bedeutung für die Ortsstruktur					
sozial	<input type="checkbox"/>	<input type="checkbox"/>	<input checked="" type="checkbox"/>	<input type="checkbox"/>	<input type="checkbox"/>
ästhetisch	<input type="checkbox"/>	<input type="checkbox"/>	<input type="checkbox"/>	<input type="checkbox"/>	<input checked="" type="checkbox"/>
städtebaulich	<input type="checkbox"/>	<input type="checkbox"/>	<input type="checkbox"/>	<input type="checkbox"/>	<input checked="" type="checkbox"/>

Bemerkungen:

Bei Kauf Abriss

Bebauung störend



Nr.:94

Art der Fläche, des Objekts/Funktion: Hofraum Mayerwirt östl. hinter zur Scheune

Oberflächenbefestigung: Schotter und Bewuchs

Bewertung

	sehr gut	gut	mittel	schlecht	sehr schlecht
Zustand:	<input type="checkbox"/>	<input type="checkbox"/>	<input checked="" type="checkbox"/>	<input type="checkbox"/>	<input type="checkbox"/>
Gestalterischer Wert:	<input type="checkbox"/>	<input type="checkbox"/>	<input type="checkbox"/>	<input checked="" type="checkbox"/>	<input type="checkbox"/>
Ökologischer Wert:	<input type="checkbox"/>	<input type="checkbox"/>	<input type="checkbox"/>	<input checked="" type="checkbox"/>	<input type="checkbox"/>
Bedeutung für die Ortsstruktur					
sozial	<input type="checkbox"/>	<input type="checkbox"/>	<input checked="" type="checkbox"/>	<input type="checkbox"/>	<input type="checkbox"/>
ästhetisch	<input type="checkbox"/>	<input checked="" type="checkbox"/>	<input type="checkbox"/>	<input type="checkbox"/>	<input type="checkbox"/>
städtebaulich	<input type="checkbox"/>	<input checked="" type="checkbox"/>	<input type="checkbox"/>	<input type="checkbox"/>	<input type="checkbox"/>

Bemerkungen:

Bäume auf Ostseite, Scheune parallel zu Mayerwirt: sehr schlechter baulicher

Zustand, städtebaulich wichtig, Scheune nordöstliches Grundstück: Zustand in Ordnung



Nr.:95

Art der Fläche, des Objekts/Funktion: Weg und Graben östlich des Mayerwirts

Oberflächenbefestigung: Betonplatten

Bewertung

	sehr gut	gut	mittel	schlecht	sehr schlecht
Zustand:	<input type="checkbox"/>	<input type="checkbox"/>	<input type="checkbox"/>	<input checked="" type="checkbox"/>	<input type="checkbox"/>
Gestalterischer Wert:	<input type="checkbox"/>	<input type="checkbox"/>	<input type="checkbox"/>	<input checked="" type="checkbox"/>	<input type="checkbox"/>
Ökologischer Wert:	<input type="checkbox"/>	<input type="checkbox"/>	<input type="checkbox"/>	<input checked="" type="checkbox"/>	<input type="checkbox"/>
Bedeutung für die Ortsstruktur					
sozial	<input type="checkbox"/>	<input checked="" type="checkbox"/>	<input type="checkbox"/>	<input type="checkbox"/>	<input type="checkbox"/>
ästhetisch	<input checked="" type="checkbox"/>	<input type="checkbox"/>	<input type="checkbox"/>	<input type="checkbox"/>	<input type="checkbox"/>
städtebaulich	<input checked="" type="checkbox"/>	<input type="checkbox"/>	<input type="checkbox"/>	<input type="checkbox"/>	<input type="checkbox"/>

Bemerkungen:

Befestigter Graben neben Fußweg zum Spielplatz, keine Wasserführung, hohes

Potential, wichtige autofreie Wegeverbindung



Nr.:96

Art der Fläche, des Objekts/Funktion: Wohnhaus

Oberflächenbefestigung: Betonpflaster und Garten

Bewertung

	sehr gut	gut	mittel	schlecht	sehr schlecht
Zustand:	<input type="checkbox"/>	<input checked="" type="checkbox"/>	<input type="checkbox"/>	<input type="checkbox"/>	<input type="checkbox"/>
Gestalterischer Wert:	<input type="checkbox"/>	<input type="checkbox"/>	<input checked="" type="checkbox"/>	<input type="checkbox"/>	<input type="checkbox"/>
Ökologischer Wert:	<input type="checkbox"/>	<input type="checkbox"/>	<input checked="" type="checkbox"/>	<input type="checkbox"/>	<input type="checkbox"/>
Bedeutung für die Ortsstruktur					
sozial	<input type="checkbox"/>	<input type="checkbox"/>	<input type="checkbox"/>	<input checked="" type="checkbox"/>	<input type="checkbox"/>
ästhetisch	<input type="checkbox"/>	<input checked="" type="checkbox"/>	<input type="checkbox"/>	<input type="checkbox"/>	<input type="checkbox"/>
städtebaulich	<input type="checkbox"/>	<input checked="" type="checkbox"/>	<input type="checkbox"/>	<input type="checkbox"/>	<input type="checkbox"/>

Bemerkungen:

.....

.....



Nr.:97

Art der Fläche, des Objekts/Funktion: Straße

Oberflächenbefestigung: Asphalt und Gehwegplatten

Bewertung

	sehr gut	gut	mittel	schlecht	sehr schlecht
Zustand:	<input type="checkbox"/>	<input type="checkbox"/>	<input checked="" type="checkbox"/>	<input type="checkbox"/>	<input type="checkbox"/>
Gestalterischer Wert:	<input type="checkbox"/>	<input type="checkbox"/>	<input checked="" type="checkbox"/>	<input type="checkbox"/>	<input type="checkbox"/>
Ökologischer Wert:	<input type="checkbox"/>	<input type="checkbox"/>	<input checked="" type="checkbox"/>	<input type="checkbox"/>	<input type="checkbox"/>
Bedeutung für die Ortsstruktur					
sozial	<input type="checkbox"/>	<input type="checkbox"/>	<input type="checkbox"/>	<input checked="" type="checkbox"/>	<input type="checkbox"/>
ästhetisch	<input type="checkbox"/>	<input checked="" type="checkbox"/>	<input type="checkbox"/>	<input type="checkbox"/>	<input type="checkbox"/>
städtebaulich	<input type="checkbox"/>	<input checked="" type="checkbox"/>	<input type="checkbox"/>	<input type="checkbox"/>	<input type="checkbox"/>

Bemerkungen:

Am Weingert

kleine Obstwiese an Hauptstraße gut, Ausblick in Landschaft



Nr.:98

Art der Fläche, des Objekts/Funktion: Schule

Oberflächenbefestigung: Betonpflaster, Rasen und Gehölzflächen

Bewertung

	sehr gut	gut	mittel	schlecht	sehr schlecht
Zustand:	<input type="checkbox"/>	<input type="checkbox"/>	<input checked="" type="checkbox"/>	<input type="checkbox"/>	<input type="checkbox"/>
Gestalterischer Wert:	<input type="checkbox"/>	<input type="checkbox"/>	<input type="checkbox"/>	<input checked="" type="checkbox"/>	<input type="checkbox"/>
Ökologischer Wert:	<input type="checkbox"/>	<input type="checkbox"/>	<input type="checkbox"/>	<input checked="" type="checkbox"/>	<input type="checkbox"/>
Bedeutung für die Ortsstruktur					
sozial	<input checked="" type="checkbox"/>	<input type="checkbox"/>	<input type="checkbox"/>	<input type="checkbox"/>	<input type="checkbox"/>
ästhetisch	<input type="checkbox"/>	<input checked="" type="checkbox"/>	<input type="checkbox"/>	<input type="checkbox"/>	<input type="checkbox"/>
städtebaulich	<input type="checkbox"/>	<input type="checkbox"/>	<input type="checkbox"/>	<input checked="" type="checkbox"/>	<input type="checkbox"/>

Bemerkungen:

Aufwertung wäre sehr wünschenswert bzw. nötig

.....



Nr.:99

Art der Fläche, des Objekts/Funktion: Wäldchen, Geländeeinschnitt

Oberflächenbefestigung: unversiegelt

Bewertung

	sehr gut	gut	mittel	schlecht	sehr schlecht
Zustand:	<input type="checkbox"/>	<input checked="" type="checkbox"/>	<input type="checkbox"/>	<input type="checkbox"/>	<input type="checkbox"/>
Gestalterischer Wert:	<input type="checkbox"/>	<input checked="" type="checkbox"/>	<input type="checkbox"/>	<input type="checkbox"/>	<input type="checkbox"/>
Ökologischer Wert:	<input checked="" type="checkbox"/>	<input type="checkbox"/>	<input type="checkbox"/>	<input type="checkbox"/>	<input type="checkbox"/>
Bedeutung für die Ortsstruktur					
sozial	<input checked="" type="checkbox"/>	<input type="checkbox"/>	<input type="checkbox"/>	<input type="checkbox"/>	<input type="checkbox"/>
ästhetisch	<input checked="" type="checkbox"/>	<input type="checkbox"/>	<input type="checkbox"/>	<input type="checkbox"/>	<input type="checkbox"/>
städtebaulich	<input checked="" type="checkbox"/>	<input type="checkbox"/>	<input type="checkbox"/>	<input type="checkbox"/>	<input type="checkbox"/>

Bemerkungen:

Potenzielle Fläche „Wald“-Kindergarten
.....
.....



Nr.:100

Art der Fläche, des Objekts/Funktion: Obstgarten Ortseingang

Oberflächenbefestigung: Wiese

Bewertung

	sehr gut	gut	mittel	schlecht	sehr schlecht
Zustand:	<input type="checkbox"/>	<input checked="" type="checkbox"/>	<input type="checkbox"/>	<input type="checkbox"/>	<input type="checkbox"/>
Gestalterischer Wert:	<input checked="" type="checkbox"/>	<input type="checkbox"/>	<input type="checkbox"/>	<input type="checkbox"/>	<input type="checkbox"/>
Ökologischer Wert:	<input checked="" type="checkbox"/>	<input type="checkbox"/>	<input type="checkbox"/>	<input type="checkbox"/>	<input type="checkbox"/>
Bedeutung für die Ortsstruktur					
sozial	<input type="checkbox"/>	<input type="checkbox"/>	<input checked="" type="checkbox"/>	<input type="checkbox"/>	<input type="checkbox"/>
ästhetisch	<input checked="" type="checkbox"/>	<input type="checkbox"/>	<input type="checkbox"/>	<input type="checkbox"/>	<input type="checkbox"/>
städtebaulich	<input checked="" type="checkbox"/>	<input type="checkbox"/>	<input type="checkbox"/>	<input type="checkbox"/>	<input type="checkbox"/>

Bemerkungen:

Wichtig am Ortseingang

.....



Nr.: 2

Art des Gebäudes/Funktion:

Wohnhaus EG + DG Speicher

Bewertung (Ist-Zustand):

	sehr gut	gut	mittel	schlecht	sehr schlecht
Baulicher Zustand:	<input type="checkbox"/>	<input type="checkbox"/>	<input type="checkbox"/>	<input checked="" type="checkbox"/>	<input type="checkbox"/>
Gestalterische Qualität:	<input type="checkbox"/>	<input type="checkbox"/>	<input type="checkbox"/>	<input checked="" type="checkbox"/>	<input type="checkbox"/>
Soziale Bedeutung:	<input type="checkbox"/>	<input type="checkbox"/>	<input type="checkbox"/>	<input checked="" type="checkbox"/>	<input type="checkbox"/>

Barrierefreiheit:

2 Stufen

Umfeld:

Edeka , an Schloßstr., im S/O Baumbestand

Zufahrt:

über gepflasterten Hof von Schloßstr.

Nutzung regenerativer Energien:

nein

Bedeutung für die Ortsstruktur (Potential):

sozial	<input type="checkbox"/>	<input type="checkbox"/>	<input type="checkbox"/>	<input checked="" type="checkbox"/>	<input type="checkbox"/>
ästhetisch	<input type="checkbox"/>	<input type="checkbox"/>	<input type="checkbox"/>	<input checked="" type="checkbox"/>	<input type="checkbox"/>
städtebaulich	<input type="checkbox"/>	<input type="checkbox"/>	<input type="checkbox"/>	<input checked="" type="checkbox"/>	<input type="checkbox"/>

Bemerkungen

Welleternit, „Schallschutzwand“, Tor zur Straße (-), von Straße aus nur Giebel sichtbar



Nr.: 5

Art des Gebäudes/Funktion:

Wohnhaus EG + DG ausgebaut

Bewertung (Ist-Zustand):

	sehr gut	gut	mittel	schlecht	sehr schlecht
Baulicher Zustand:	X Neubau	<input type="checkbox"/>	<input type="checkbox"/>	<input type="checkbox"/>	<input type="checkbox"/>
Gestalterische Qualität:	<input type="checkbox"/>	<input type="checkbox"/>	<input type="checkbox"/>	X	<input type="checkbox"/>
Soziale Bedeutung:	<input type="checkbox"/>	<input type="checkbox"/>	<input type="checkbox"/>	X	<input type="checkbox"/>

Barrierefreiheit: 1 Stufe

Umfeld: an Schloßstr., im S/O Felder + Wiesen

Zufahrt: über Garageneinfahrt von Schloßstr.

Nutzung regenerativer Energien: nein

Bedeutung für die Ortsstruktur (Potential):

sozial	<input type="checkbox"/>	<input type="checkbox"/>	<input type="checkbox"/>	X	<input type="checkbox"/>
ästhetisch	<input type="checkbox"/>	<input type="checkbox"/>	<input type="checkbox"/>	X	<input type="checkbox"/>
städtebaulich	<input type="checkbox"/>	<input type="checkbox"/>	<input type="checkbox"/>	X	<input type="checkbox"/>

Bemerkungen

Unterbrechung der Obstbaumreihe, Anstrich (-)



Nr.: 7

Art des Gebäudes/Funktion:

Scheune/Stall Hühner

Bewertung (Ist-Zustand):

	sehr gut	gut	mittel	schlecht	sehr schlecht
Baulicher Zustand:	<input type="checkbox"/>	<input type="checkbox"/>	X	<input type="checkbox"/>	<input type="checkbox"/>
	sehr hoch	hoch	mittel	gering	sehr gering
Gestalterische Qualität:	<input type="checkbox"/>	X	<input type="checkbox"/>	<input type="checkbox"/>	<input type="checkbox"/>
Soziale Bedeutung:	<input type="checkbox"/>	<input type="checkbox"/>	<input type="checkbox"/>	<input type="checkbox"/>	X

Barrierefreiheit:

Umfeld:

Apfelbaumbestand (+) zur Straße

Zufahrt:

über West- und Ostseite

Nutzung regenerativer
Energien:

nein

Bedeutung für die Ortsstruktur (Potential):

sozial	<input type="checkbox"/>	<input type="checkbox"/>	<input type="checkbox"/>	<input type="checkbox"/>	X
ästhetisch	<input type="checkbox"/>	X	<input type="checkbox"/>	<input type="checkbox"/>	<input type="checkbox"/>
städtebaulich	<input type="checkbox"/>	X	<input type="checkbox"/>	<input type="checkbox"/>	<input type="checkbox"/>

Bemerkungen

Dachdeckung Eternit (-), Obstgarten (+)



Nr.: 7

Art des Gebäudes/Funktion:

Scheune

Bewertung (Ist-Zustand):

	sehr gut	gut	mittel	schlecht	sehr schlecht
Baulicher Zustand:	<input type="checkbox"/>	<input type="checkbox"/>	<input checked="" type="checkbox"/>	<input type="checkbox"/>	<input type="checkbox"/>
	sehr hoch	hoch	mittel	gering	sehr gering
Gestalterische Qualität:	<input type="checkbox"/>	<input checked="" type="checkbox"/>	<input type="checkbox"/>	<input type="checkbox"/>	<input type="checkbox"/>
Soziale Bedeutung:	<input type="checkbox"/>	<input type="checkbox"/>	<input type="checkbox"/>	<input type="checkbox"/>	<input checked="" type="checkbox"/>

Barrierefreiheit:

Umfeld:

an Garage angrenzend, Garten im S/O, Gemüse im N

Zufahrt:

über Hof im Osten

Nutzung regenerativer
Energien:

nein

Bedeutung für die Ortsstruktur (Potential):

sozial	<input type="checkbox"/>	<input type="checkbox"/>	<input type="checkbox"/>	<input type="checkbox"/>	<input checked="" type="checkbox"/>
ästhetisch	<input type="checkbox"/>	<input type="checkbox"/>	<input checked="" type="checkbox"/>	<input type="checkbox"/>	<input type="checkbox"/>
städtebaulich	<input type="checkbox"/>	<input type="checkbox"/>	<input checked="" type="checkbox"/>	<input type="checkbox"/>	<input type="checkbox"/>

Bemerkungen

Ziegeldeckungen, keine Öffnungen, schließt Hof von Nr. 6 (schafft Hofsituation)



Nr.: 9

Art des Gebäudes/Funktion:

Wohnhaus 6 Parteien

2 + DG ausgebaut

Bewertung (Ist-Zustand):

	sehr gut	gut	mittel	schlecht	sehr schlecht
Baulicher Zustand:	<input checked="" type="checkbox"/>	<input type="checkbox"/>	<input type="checkbox"/>	<input type="checkbox"/>	<input type="checkbox"/>

	sehr hoch	hoch	mittel	gering	sehr gering
Gestalterische Qualität:	<input type="checkbox"/>	<input type="checkbox"/>	<input checked="" type="checkbox"/>	<input type="checkbox"/>	<input type="checkbox"/>
Soziale Bedeutung:	<input type="checkbox"/>	<input type="checkbox"/>	<input type="checkbox"/>	<input checked="" type="checkbox"/>	<input type="checkbox"/>

Barrierefreiheit: 1 Stufe

Umfeld: Carpot auf gegenüberliegender Seite, Grünbereich im S

Zufahrt: über „Hof“ im Süden

Nutzung regenerativer Energien: nein

Bedeutung für die Ortsstruktur (Potential):

sozial	<input type="checkbox"/>	<input type="checkbox"/>	<input type="checkbox"/>	<input type="checkbox"/>	<input checked="" type="checkbox"/>
ästhetisch	<input type="checkbox"/>	<input type="checkbox"/>	<input checked="" type="checkbox"/>	<input type="checkbox"/>	<input type="checkbox"/>
städtebaulich	<input type="checkbox"/>	<input type="checkbox"/>	<input checked="" type="checkbox"/>	<input type="checkbox"/>	<input type="checkbox"/>

Bemerkungen

Anstrich (-), Freiflächenbereich im N (privat) sehr beengt, Mauer zu Grundstück im N (-), Zaun im W (-), doppelte Hecke (Thujen) öffentl. <-> priv, Garagen(-)



Nr.: 9

Art des Gebäudes/Funktion:

Wohnhaus 6 Parteien

2 + DG ausgebaut

Bewertung (Ist-Zustand):

	sehr gut	gut	mittel	schlecht	sehr schlecht
Baulicher Zustand:	X	<input type="checkbox"/>	<input type="checkbox"/>	<input type="checkbox"/>	<input type="checkbox"/>
	sehr hoch	hoch	mittel	gering	sehr gering
Gestalterische Qualität:	<input type="checkbox"/>	<input type="checkbox"/>	X	<input type="checkbox"/>	<input type="checkbox"/>
Soziale Bedeutung:	<input type="checkbox"/>	<input type="checkbox"/>	<input type="checkbox"/>	X	<input type="checkbox"/>

Barrierefreiheit:

1 Stufe

Umfeld:

Carport auf gegenüberliegender Seite, Grünbereich im S

Zufahrt:

über „Hof“ im Süden 1 Garage, 3 P im W

Nutzung regenerativer
Energien:

nein

Bedeutung für die Ortsstruktur (Potential):

sozial	<input type="checkbox"/>	<input type="checkbox"/>	<input type="checkbox"/>	X	<input type="checkbox"/>
ästhetisch	<input type="checkbox"/>	<input type="checkbox"/>	X	<input type="checkbox"/>	<input type="checkbox"/>
städtebaulich	<input type="checkbox"/>	<input type="checkbox"/>	X	<input type="checkbox"/>	<input type="checkbox"/>

Bemerkungen

Anstrich (-), Freiflächenbereich im N (privat) sehr beengt, Mauer zu Grundstück im N (-), Zaun im W (-), doppelte Hecke (Thujen) öffentl. <> priv, Garagen(-), Parken im Westen (--)



Nr.: 11

Art des Gebäudes/Funktion: Carport

Bewertung (Ist-Zustand):

	sehr gut	gut	mittel	schlecht	sehr schlecht
Baulicher Zustand:	<input checked="" type="checkbox"/>	<input type="checkbox"/>	<input type="checkbox"/>	<input type="checkbox"/>	<input type="checkbox"/>
	sehr hoch	hoch	mittel	gering	sehr gering
Gestalterische Qualität:	<input type="checkbox"/>	<input type="checkbox"/>	<input type="checkbox"/>	<input type="checkbox"/>	<input checked="" type="checkbox"/>
Soziale Bedeutung:	<input type="checkbox"/>	<input type="checkbox"/>	<input checked="" type="checkbox"/>	<input type="checkbox"/>	<input type="checkbox"/>

Barrierefreiheit:

Umfeld: an Kirchenmauer

Zufahrt: über Schloßstr.

Nutzung regenerativer Energien: nein

Bedeutung für die Ortsstruktur (Potential):

sozial	<input type="checkbox"/>	<input type="checkbox"/>	<input type="checkbox"/>	<input type="checkbox"/>	<input checked="" type="checkbox"/>
ästhetisch	<input type="checkbox"/>	<input type="checkbox"/>	<input type="checkbox"/>	<input type="checkbox"/>	<input checked="" type="checkbox"/>
städtebaulich	<input type="checkbox"/>	<input type="checkbox"/>	<input type="checkbox"/>	<input type="checkbox"/>	<input checked="" type="checkbox"/>

Bemerkungen

Stahlkonstruktion versperrt den Blick auf Kirchenensemble, Entrée (--), Müllabtrennung (--)



Nr.: 13

Art des Gebäudes/Funktion:

Mauer + alter Backofen

Bewertung (Ist-Zustand):

	sehr gut	gut	mittel	schlecht	sehr schlecht
Baulicher Zustand:	<input type="checkbox"/>	<input type="checkbox"/>	<input type="checkbox"/>	X	<input type="checkbox"/>
	sehr hoch	hoch	mittel	gering	sehr gering
Gestalterische Qualität:	X	<input type="checkbox"/>	<input type="checkbox"/>	<input type="checkbox"/>	<input type="checkbox"/>
Soziale Bedeutung:	<input type="checkbox"/>	<input type="checkbox"/>	<input type="checkbox"/>	<input type="checkbox"/>	X

Barrierefreiheit:

Umfeld:

an Kirchenmauer, Kirche, Schloßstr.

Zufahrt:

an Schloßstr.

Nutzung regenerativer
Energien:

nein

Bedeutung für die Ortsstruktur (Potential):

sozial	X	<input type="checkbox"/>	<input type="checkbox"/>	<input type="checkbox"/>	<input type="checkbox"/>
ästhetisch	X	<input type="checkbox"/>	<input type="checkbox"/>	<input type="checkbox"/>	<input type="checkbox"/>
städtebaulich	<input type="checkbox"/>	X	<input type="checkbox"/>	<input type="checkbox"/>	<input type="checkbox"/>

Bemerkungen

muss unbedingt hervorgehoben werden, wird von Carport u. Mülllager verdeckt



Nr.: 13

Art des Gebäudes/Funktion:

Werkzeugschuppen

Bewertung (Ist-Zustand):

	sehr gut	gut	mittel	schlecht	sehr schlecht
Baulicher Zustand:	<input type="checkbox"/>	<input type="checkbox"/>	<input type="checkbox"/>	<input checked="" type="checkbox"/>	<input type="checkbox"/>
Gestalterische Qualität:	<input type="checkbox"/>	<input type="checkbox"/>	<input type="checkbox"/>	<input checked="" type="checkbox"/>	<input type="checkbox"/>
Soziale Bedeutung:	<input type="checkbox"/>	<input type="checkbox"/>	<input checked="" type="checkbox"/>	<input type="checkbox"/>	<input type="checkbox"/>

Barrierefreiheit:

Umfeld:

an Kirchenmauer, in Eckgarten Schloß-/Margarethenstr.

Zufahrt:

Zugang: Schloßstr. kleines Gartentürchen

Nutzung regenerativer
Energien:

nein

Bedeutung für die Ortsstruktur (Potential):

sozial	<input type="checkbox"/>	<input type="checkbox"/>	<input checked="" type="checkbox"/>	<input type="checkbox"/>	<input type="checkbox"/>
ästhetisch	<input type="checkbox"/>	<input type="checkbox"/>	<input type="checkbox"/>	<input checked="" type="checkbox"/>	<input type="checkbox"/>
städtebaulich	<input type="checkbox"/>	<input type="checkbox"/>	<input type="checkbox"/>	<input checked="" type="checkbox"/>	<input type="checkbox"/>

Bemerkungen

wird wahrschl. von Bewohnern von 7+8 genutzt



Nr.: 18

Art des Gebäudes/Funktion:

Garage + Schuppen

2 + DG ausgebaut

Bewertung (Ist-Zustand):

	sehr gut	gut	mittel	schlecht	sehr schlecht
Baulicher Zustand:	<input type="checkbox"/>	<input type="checkbox"/>	<input type="checkbox"/>	<input checked="" type="checkbox"/>	<input type="checkbox"/>
Gestalterische Qualität:	<input type="checkbox"/>	<input checked="" type="checkbox"/>	<input type="checkbox"/>	<input type="checkbox"/>	<input type="checkbox"/>
Soziale Bedeutung:	<input type="checkbox"/>	<input type="checkbox"/>	<input type="checkbox"/>	<input type="checkbox"/>	<input checked="" type="checkbox"/>

Barrierefreiheit:

Umfeld:

im N Friedhof(neu), O Übergang zu Wohnhaus

Zufahrt:

über Schloßstr. + von W aus

Nutzung regenerativer Energien:

nein

Bedeutung für die Ortsstruktur (Potential):

sozial	<input type="checkbox"/>	<input type="checkbox"/>	<input type="checkbox"/>	<input type="checkbox"/>	<input checked="" type="checkbox"/>
ästhetisch	<input type="checkbox"/>	<input checked="" type="checkbox"/>	<input type="checkbox"/>	<input type="checkbox"/>	<input type="checkbox"/>
städtebaulich	<input type="checkbox"/>	<input type="checkbox"/>	<input checked="" type="checkbox"/>	<input type="checkbox"/>	<input type="checkbox"/>

Bemerkungen

typische Deckung (Doppelmuldenfalzziegel)



Nr.: 18

Art des Gebäudes/Funktion:

Wohnhaus EG + DG ausgebaut

Bewertung (Ist-Zustand):

	sehr gut	gut	mittel	schlecht	sehr schlecht
Baulicher Zustand:	<input type="checkbox"/>	<input type="checkbox"/>	<input checked="" type="checkbox"/>	<input type="checkbox"/>	<input type="checkbox"/>
	sehr hoch	hoch	mittel	gering	sehr gering
Gestalterische Qualität:	<input type="checkbox"/>	<input type="checkbox"/>	<input type="checkbox"/>	<input checked="" type="checkbox"/>	<input type="checkbox"/>
Soziale Bedeutung:	<input type="checkbox"/>	<input type="checkbox"/>	<input type="checkbox"/>	<input checked="" type="checkbox"/>	<input type="checkbox"/>

Barrierefreiheit:

4 Stufen

Umfeld:

im N Friedhof(neu), Garten im S/W

Zufahrt:

über Schloßstr. im S

Nutzung regenerativer
Energien:

nein

Bedeutung für die Ortsstruktur (Potential):

sozial	<input type="checkbox"/>	<input type="checkbox"/>	<input type="checkbox"/>	<input checked="" type="checkbox"/>	<input type="checkbox"/>
ästhetisch	<input type="checkbox"/>	<input type="checkbox"/>	<input checked="" type="checkbox"/>	<input type="checkbox"/>	<input type="checkbox"/>
städtebaulich	<input type="checkbox"/>	<input type="checkbox"/>	<input checked="" type="checkbox"/>	<input type="checkbox"/>	<input type="checkbox"/>

Bemerkungen

Eternitdeckung (-). Fenster z.T. aus Kunststoff. Westfassade mit Platten belegt (-)



Nr.: 19

Art des Gebäudes/Funktion:

Kirche

am KiGA

Bewertung (Ist-Zustand):

	sehr gut	gut	mittel	schlecht	sehr schlecht
Baulicher Zustand:	<input type="checkbox"/>	<input checked="" type="checkbox"/>	<input type="checkbox"/>	<input type="checkbox"/>	<input type="checkbox"/>
	sehr hoch	hoch	mittel	gering	sehr gering
Gestalterische Qualität:	<input checked="" type="checkbox"/>	<input type="checkbox"/>	<input type="checkbox"/>	<input type="checkbox"/>	<input type="checkbox"/>
Soziale Bedeutung:	<input checked="" type="checkbox"/>	<input type="checkbox"/>	<input type="checkbox"/>	<input type="checkbox"/>	<input type="checkbox"/>

Barrierefreiheit:

Umfeld:

Friedhofsmauer, Schloss, Rathaus, Friedhof, Wohnbebauung, KiGA,

Zufahrt:

über Margarethenstr., Zugang über Martin-Klob-Str.

Nutzung regenerativer
Energien:

nein

Bedeutung für die Ortsstruktur (Potential):

sozial	<input checked="" type="checkbox"/>	<input type="checkbox"/>	<input type="checkbox"/>	<input type="checkbox"/>	<input type="checkbox"/>
ästhetisch	<input checked="" type="checkbox"/>	<input type="checkbox"/>	<input type="checkbox"/>	<input type="checkbox"/>	<input type="checkbox"/>
städtebaulich	<input checked="" type="checkbox"/>	<input type="checkbox"/>	<input type="checkbox"/>	<input type="checkbox"/>	<input type="checkbox"/>

Bemerkungen

Biberschwanzdeckung, Turm Kupferdeckung, KiGA (orange) schließt Friedhof schön ab, KiGA (hellblau) etwas schwierig



Nr.: 19

Art des Gebäudes/Funktion: ehemals „Aufbahrung“, jetzt Gerätehäuschen
und Lagerraum

Bewertung (Ist-Zustand):

	sehr gut	gut	mittel	schlecht	sehr schlecht
Baulicher Zustand:	<input type="checkbox"/>	<input type="checkbox"/>	<input type="checkbox"/>	X	<input type="checkbox"/>
	sehr hoch	hoch	mittel	gering	sehr gering
Gestalterische Qualität:	<input type="checkbox"/>	X	<input type="checkbox"/>	<input type="checkbox"/>	<input type="checkbox"/>
Soziale Bedeutung:	<input type="checkbox"/>	<input type="checkbox"/>	X	<input type="checkbox"/>	<input type="checkbox"/>

Barrierefreiheit:

Umfeld: Element der Friedhofsmauer, Kirche, Friedhof

Zufahrt: Zugang über Margarethenstr. durch Tor

Nutzung regenerativer Energien: nein

Bedeutung für die Ortsstruktur (Potential):

sozial	<input type="checkbox"/>	<input type="checkbox"/>	X	<input type="checkbox"/>	<input type="checkbox"/>
ästhetisch	X	<input type="checkbox"/>	<input type="checkbox"/>	<input type="checkbox"/>	<input type="checkbox"/>
städtebaulich	X	<input type="checkbox"/>	<input type="checkbox"/>	<input type="checkbox"/>	<input type="checkbox"/>

Bemerkungen

Biberschwanzdeckung, kein Dachüberstand, mit wildem Wein bewachsen



Nr.: 20

Art des Gebäudes/Funktion:

Wohnhaus 2+DG (Speicher)

+ 4er Garage im Süden des Hofes

Bewertung (Ist-Zustand):

	sehr gut	gut	mittel	schlecht	sehr schlecht
Baulicher Zustand:	<input type="checkbox"/>	<input checked="" type="checkbox"/>	<input type="checkbox"/>	<input type="checkbox"/>	<input type="checkbox"/>
	sehr hoch	hoch	mittel	gering	sehr gering
Gestalterische Qualität:	<input type="checkbox"/>	<input type="checkbox"/>	<input checked="" type="checkbox"/>	<input type="checkbox"/>	<input type="checkbox"/>
Soziale Bedeutung:	<input type="checkbox"/>	<input type="checkbox"/>	<input type="checkbox"/>	<input checked="" type="checkbox"/>	<input type="checkbox"/>

Barrierefreiheit:

Zugang Straße verwinkelt + 1 Schwelle, von Hof 2 Stufen

Umfeld:

an Kreuzungspunkt, gepflasterter Vorgarten

Zufahrt:

über gekiesten Hof, Garage nicht über Straße zugänglich

Nutzung regenerativer Energien:

nein

Bedeutung für die Ortsstruktur (Potential):

sozial	<input type="checkbox"/>	<input type="checkbox"/>	<input type="checkbox"/>	<input checked="" type="checkbox"/>	<input type="checkbox"/>
ästhetisch	<input type="checkbox"/>	<input checked="" type="checkbox"/>	<input type="checkbox"/>	<input type="checkbox"/>	<input type="checkbox"/>
städtebaulich	<input type="checkbox"/>	<input checked="" type="checkbox"/>	<input type="checkbox"/>	<input type="checkbox"/>	<input type="checkbox"/>

Bemerkungen

Balkon (--), Hof teilweise als Parkplatz genutzt, Ostseite sehr wenig Öffnungen, Vorgarten Waschbetonplatten (-)



Nr.: 23

Art des Gebäudes/Funktion:

Kindergarten „St. Margareta“

2+DG ausgebaut

Bewertung (Ist-Zustand):

	sehr gut	gut	mittel	schlecht	sehr schlecht
Baulicher Zustand:	<input type="checkbox"/>	<input checked="" type="checkbox"/>	<input type="checkbox"/>	<input type="checkbox"/>	<input type="checkbox"/>
	sehr hoch	hoch	mittel	gering	sehr gering
Gestalterische Qualität:	<input type="checkbox"/>	<input type="checkbox"/>	<input checked="" type="checkbox"/>	<input type="checkbox"/>	<input type="checkbox"/>
Soziale Bedeutung:	<input checked="" type="checkbox"/>	<input type="checkbox"/>	<input type="checkbox"/>	<input type="checkbox"/>	<input type="checkbox"/>

Barrierefreiheit:

Schwelle

Umfeld:

Kirche, KiGA, Pfarrhaus

Zufahrt:

über Margarethenstr., kleiner Vorplatz

Nutzung regenerativer
Energien:

Heizung über Hackschnitzel

Bedeutung für die Ortsstruktur (Potential):

sozial	<input checked="" type="checkbox"/>	<input type="checkbox"/>	<input type="checkbox"/>	<input type="checkbox"/>	<input type="checkbox"/>
ästhetisch	<input type="checkbox"/>	<input checked="" type="checkbox"/>	<input type="checkbox"/>	<input type="checkbox"/>	<input type="checkbox"/>
städtebaulich	<input checked="" type="checkbox"/>	<input type="checkbox"/>	<input type="checkbox"/>	<input type="checkbox"/>	<input type="checkbox"/>

Bemerkungen

Fenster, extreme Farben, „Toiletten“ ablesbar



Nr.: 26

Art des Gebäudes/Funktion:

Wohnhaus EG + DG ausgebaut

Bewertung (Ist-Zustand):

	sehr gut	gut	mittel	schlecht	sehr schlecht
Baulicher Zustand:	<input type="checkbox"/>	<input type="checkbox"/>	X	<input type="checkbox"/>	<input type="checkbox"/>
	sehr hoch	hoch	mittel	gering	sehr gering
Gestalterische Qualität:	<input type="checkbox"/>	<input type="checkbox"/>	X	<input type="checkbox"/>	<input type="checkbox"/>
Soziale Bedeutung:	<input type="checkbox"/>	<input type="checkbox"/>	<input type="checkbox"/>	X	<input type="checkbox"/>

Barrierefreiheit:

6 Stufen

Umfeld:

im N Friedhof(neu), Garten + Hofeinfahrt im S

Zufahrt:

über Schloßstr. im S, Zugang über Vorgarten

Nutzung regenerativer
Energien:

nein

Bedeutung für die Ortsstruktur (Potential):

sozial	<input type="checkbox"/>	<input type="checkbox"/>	<input type="checkbox"/>	X	<input type="checkbox"/>
ästhetisch	<input type="checkbox"/>	<input type="checkbox"/>	<input type="checkbox"/>	X	<input type="checkbox"/>
städtebaulich	<input type="checkbox"/>	<input type="checkbox"/>	<input type="checkbox"/>	X	<input type="checkbox"/>

Bemerkungen

Blick auf Kirche im S, gekiester P vor Grundstück (öffentliche Fläche)



Nr.: 26

Art des Gebäudes/Funktion:

Wohnhaus EG + DG ausgebaut

Bewertung (Ist-Zustand):

	sehr gut	gut	mittel	schlecht	sehr schlecht
Baulicher Zustand:	<input type="checkbox"/>	<input type="checkbox"/>	X	<input type="checkbox"/>	<input type="checkbox"/>
	sehr hoch	hoch	mittel	gering	sehr gering
Gestalterische Qualität:	<input type="checkbox"/>	<input type="checkbox"/>	<input type="checkbox"/>	X	<input type="checkbox"/>
Soziale Bedeutung:	<input type="checkbox"/>	<input type="checkbox"/>	<input type="checkbox"/>	X	<input type="checkbox"/>

Barrierefreiheit:

8 Stufen

Umfeld:

im N Friedhof(neu), Garten + kommun an Nr. 11

Zufahrt:

über Schloßstr. im S, über gekiesten Hof

Nutzung regenerativer
Energien:

nein

Bedeutung für die Ortsstruktur (Potential):

sozial	<input type="checkbox"/>	<input type="checkbox"/>	<input type="checkbox"/>	X	<input type="checkbox"/>
ästhetisch	<input type="checkbox"/>	<input type="checkbox"/>	<input type="checkbox"/>	X	<input type="checkbox"/>
städtebaulich	<input type="checkbox"/>	<input type="checkbox"/>	<input type="checkbox"/>	X	<input type="checkbox"/>

Bemerkungen

gejedelter Verandaverschlag (--), Kunststoffdeckung Veranda (--), Gartenmauer (-)



Nr.: 27

Art des Gebäudes/Funktion: Scheune

Bewertung (Ist-Zustand):

	sehr gut	gut	mittel	schlecht	sehr schlecht
Baulicher Zustand:	<input type="checkbox"/>	<input type="checkbox"/>	<input type="checkbox"/>	<input checked="" type="checkbox"/>	<input type="checkbox"/>
	sehr hoch	hoch	mittel	gering	sehr gering
Gestalterische Qualität:	<input type="checkbox"/>	<input checked="" type="checkbox"/>	<input type="checkbox"/>	<input type="checkbox"/>	<input type="checkbox"/>
Soziale Bedeutung:	<input type="checkbox"/>	<input type="checkbox"/>	<input type="checkbox"/>	<input type="checkbox"/>	<input checked="" type="checkbox"/>

Barrierefreiheit:

Umfeld: in Streuobstgarten (+)

Zufahrt: über Schloßstr., Zaunelement herausnehmbar

Nutzung regenerativer Energien: nein

Bedeutung für die Ortsstruktur (Potential):

sozial	<input type="checkbox"/>	<input type="checkbox"/>	<input type="checkbox"/>	<input type="checkbox"/>	<input checked="" type="checkbox"/>
ästhetisch	<input type="checkbox"/>	<input checked="" type="checkbox"/>	<input type="checkbox"/>	<input type="checkbox"/>	<input type="checkbox"/>
städtebaulich	<input type="checkbox"/>	<input checked="" type="checkbox"/>	<input type="checkbox"/>	<input type="checkbox"/>	<input type="checkbox"/>

Bemerkungen

.....



Nr.: 27

Art des Gebäudes/Funktion: altes Wohnhaus EG+DG

Jetzt Gartenhaus

Bewertung (Ist-Zustand):

	sehr gut	gut	mittel	schlecht	sehr schlecht
Baulicher Zustand:	<input type="checkbox"/>	<input type="checkbox"/>	<input type="checkbox"/>	<input type="checkbox"/>	X
	sehr hoch	hoch	mittel	gering	sehr gering
Gestalterische Qualität:	<input type="checkbox"/>	X	<input type="checkbox"/>	<input type="checkbox"/>	<input type="checkbox"/>
Soziale Bedeutung:	<input type="checkbox"/>	<input type="checkbox"/>	<input type="checkbox"/>	<input type="checkbox"/>	X

Barrierefreiheit:

Umfeld: Streuobstgarten (+), Kirche im N

Zufahrt: Zugang: Schloßstr. (Zaunelement)+ über Haus Nr.21

Nutzung regenerativer Energien: nein

Bedeutung für die Ortsstruktur (Potential):

sozial	<input type="checkbox"/>	<input type="checkbox"/>	<input type="checkbox"/>	<input type="checkbox"/>	X
ästhetisch	X	<input type="checkbox"/>	<input type="checkbox"/>	<input type="checkbox"/>	<input type="checkbox"/>
städtebaulich	X	<input type="checkbox"/>	<input type="checkbox"/>	<input type="checkbox"/>	<input type="checkbox"/>

Bemerkungen

typisch Alt-Pettendorf: Dachüberstand, nah an Straßenbiegung;
Ensemble mit Kirche (+), Obstgarten (+)



Nr.: 27

Art des Gebäudes/Funktion:

Wohnhaus, 2 + Speicher

Bewertung (Ist-Zustand):

	sehr gut	gut	mittel	schlecht	sehr schlecht
Baulicher Zustand:	<input type="checkbox"/>	<input checked="" type="checkbox"/>	<input type="checkbox"/>	<input type="checkbox"/>	<input type="checkbox"/>
	sehr hoch	hoch	mittel	gering	sehr gering
Gestalterische Qualität:	<input type="checkbox"/>	<input type="checkbox"/>	<input checked="" type="checkbox"/>	<input type="checkbox"/>	<input type="checkbox"/>
Soziale Bedeutung:	<input type="checkbox"/>	<input type="checkbox"/>	<input type="checkbox"/>	<input checked="" type="checkbox"/>	<input type="checkbox"/>

Barrierefreiheit:

Schwelle von Straße + 4 Stufen

Umfeld:

schöner Garten, Kirche im S, an Schloßstr.

Zufahrt:

über Schloßstr., Garage im S über Zufahrt im N/O

Nutzung regenerativer
Energien:

nein

Bedeutung für die Ortsstruktur (Potential):

sozial	<input type="checkbox"/>	<input type="checkbox"/>	<input type="checkbox"/>	<input checked="" type="checkbox"/>	<input type="checkbox"/>
ästhetisch	<input type="checkbox"/>	<input type="checkbox"/>	<input checked="" type="checkbox"/>	<input type="checkbox"/>	<input type="checkbox"/>
städtebaulich	<input type="checkbox"/>	<input checked="" type="checkbox"/>	<input type="checkbox"/>	<input type="checkbox"/>	<input type="checkbox"/>

Bemerkungen

Vorplatz gepflastert, Pfeiler Zaun (-), Balkon (-), Terrasse Kunststoffverschlag (-), Kunststofffenster, Haustüre (-), Eternitdeckung (-)



Nr.: 28 c

Art des Gebäudes/Funktion: Scheune

Bewertung (Ist-Zustand):

	sehr gut	gut	mittel	schlecht	sehr schlecht
Baulicher Zustand:	<input type="checkbox"/>	<input type="checkbox"/>	<input type="checkbox"/>	X	<input type="checkbox"/>
	sehr hoch	hoch	mittel	gering	sehr gering
Gestalterische Qualität:	<input type="checkbox"/>	X	<input type="checkbox"/>	<input type="checkbox"/>	<input type="checkbox"/>
Soziale Bedeutung:	<input type="checkbox"/>	<input type="checkbox"/>	<input type="checkbox"/>	<input type="checkbox"/>	X

Barrierefreiheit:

Umfeld: Hofensemble von altem Wirtshaus

Zufahrt: über Andreasstr., Martin-Klob-Str.

Nutzung regenerativer Energien:

nein

Bedeutung für die Ortsstruktur (Potential):

sozial	X	<input type="checkbox"/>	<input type="checkbox"/>	<input type="checkbox"/>	<input type="checkbox"/>
ästhetisch	X	<input type="checkbox"/>	<input type="checkbox"/>	<input type="checkbox"/>	<input type="checkbox"/>
städtebaulich	X	<input type="checkbox"/>	<input type="checkbox"/>	<input type="checkbox"/>	<input type="checkbox"/>

Bemerkungen

schönes Ensemble mit Schloss, Hofsituation (++), Eröffnung neuer Räume, Ensemble von Hauptstraßenseite her (++), typische Ziegeldeckung, Abschluss des Hofes

Untersuchung zur Städtebauförderung Pettendorf
Bestands- und Problemanalyse



Nr.: 36

Art des Gebäudes/Funktion: Scheune, Geräte, Lager (Kartoffelverkauf)

Bewertung (Ist-Zustand):

	sehr gut	gut	mittel	schlecht	sehr schlecht
Baulicher Zustand:	<input type="checkbox"/>	<input type="checkbox"/>	<input type="checkbox"/>	<input checked="" type="checkbox"/>	<input type="checkbox"/>
	sehr hoch	hoch	mittel	gering	sehr gering
Gestalterische Qualität:	<input type="checkbox"/>	<input checked="" type="checkbox"/>	<input type="checkbox"/>	<input type="checkbox"/>	<input type="checkbox"/>
Soziale Bedeutung:	<input type="checkbox"/>	<input checked="" type="checkbox"/>	<input type="checkbox"/>	<input type="checkbox"/>	<input type="checkbox"/>

Barrierefreiheit: Schwelle von Straße + 4 Stufen

Umfeld: Schloss, Schlosshof direkt an Schloßstr.

Zufahrt: über Schloßstr., Andreasstr.

Nutzung regenerativer Energien: nein

Bedeutung für die Ortsstruktur (Potential):

sozial	<input checked="" type="checkbox"/>	<input type="checkbox"/>	<input type="checkbox"/>	<input type="checkbox"/>	<input type="checkbox"/>
ästhetisch	<input checked="" type="checkbox"/>	<input type="checkbox"/>	<input type="checkbox"/>	<input type="checkbox"/>	<input type="checkbox"/>
städtebaulich	<input checked="" type="checkbox"/>	<input type="checkbox"/>	<input type="checkbox"/>	<input type="checkbox"/>	<input type="checkbox"/>

Bemerkungen

teilw. Eternitdeckung (Scheunenbereich), teilw. Ziegeldeckung (Gerätebereich),
Geöffnet zum Hof, große Scheunentore, Holzverkleidung (Scheunenbereich), Putz,
beige (Gerätebereich), Torbogenverbindung zu 23 b, keine Öffnungen zur
Straßenseite



Nr.: 36

Art des Gebäudes/Funktion:

Maschinen + Lager mit vorgebauter

Überdachung

Bewertung (Ist-Zustand):

	sehr gut	gut	mittel	schlecht	sehr schlecht
Baulicher Zustand:	<input type="checkbox"/>	<input type="checkbox"/>	<input type="checkbox"/>	<input checked="" type="checkbox"/>	<input type="checkbox"/>
	sehr hoch	hoch	mittel	gering	sehr gering
Gestalterische Qualität:	<input checked="" type="checkbox"/>	<input type="checkbox"/>	<input type="checkbox"/>	<input type="checkbox"/>	<input type="checkbox"/>
Soziale Bedeutung:	<input type="checkbox"/>	<input checked="" type="checkbox"/>	<input type="checkbox"/>	<input type="checkbox"/>	<input type="checkbox"/>

Barrierefreiheit:

Schwelle von Straße + 4 Stufen

Umfeld:

Schloss, Schlosshof, Ecke Schloßstr. / Hauptstr.

Zufahrt:

über Schloßstr., über Schlosshof Andreasstr.

Nutzung regenerativer Energien:

ja auf vorgebauter Überdachung

Bedeutung für die Ortsstruktur (Potential):

sozial	<input checked="" type="checkbox"/>	<input type="checkbox"/>	<input type="checkbox"/>	<input type="checkbox"/>	<input type="checkbox"/>
ästhetisch	<input checked="" type="checkbox"/>	<input type="checkbox"/>	<input type="checkbox"/>	<input type="checkbox"/>	<input type="checkbox"/>
städtebaulich	<input checked="" type="checkbox"/>	<input type="checkbox"/>	<input type="checkbox"/>	<input type="checkbox"/>	<input type="checkbox"/>

Bemerkungen

getreppter Giebel (+), Biberschwanzdeckung, Torbogenverbindung zu 23 b, keine neue Tore/Türen (-), Gauben, „Schießscharten“, Fassade zur Schloßstr.(+)



Nr.: 36

Art des Gebäudes/Funktion:

Scheune

Bewertung (Ist-Zustand):

	sehr gut	gut	mittel	schlecht	sehr schlecht
Baulicher Zustand:	<input checked="" type="checkbox"/>	<input type="checkbox"/>	<input type="checkbox"/>	<input type="checkbox"/>	<input type="checkbox"/>
	sehr hoch	hoch	mittel	gering	sehr gering
Gestalterische Qualität:	<input type="checkbox"/>	<input type="checkbox"/>	<input type="checkbox"/>	<input checked="" type="checkbox"/>	<input type="checkbox"/>
Soziale Bedeutung:	<input type="checkbox"/>	<input type="checkbox"/>	<input checked="" type="checkbox"/>	<input type="checkbox"/>	<input type="checkbox"/>

Barrierefreiheit:

Umfeld:

Schloss, Schlosshof

Zufahrt:

über Schloßstr., über Schlosshof Andreasstr.

Nutzung regenerativer
Energien:

ja auf vorgebauter Überdachung

Bedeutung für die Ortsstruktur (Potential):

sozial	<input checked="" type="checkbox"/>	<input type="checkbox"/>	<input type="checkbox"/>	<input type="checkbox"/>	<input type="checkbox"/>
ästhetisch	<input type="checkbox"/>	<input checked="" type="checkbox"/>	<input type="checkbox"/>	<input type="checkbox"/>	<input type="checkbox"/>
städtebaulich	<input checked="" type="checkbox"/>	<input type="checkbox"/>	<input type="checkbox"/>	<input type="checkbox"/>	<input type="checkbox"/>

Bemerkungen

Holzverkleidung sehr steril, Lasurenmix, Blechdeckung, gestalterischer Fremdkörper im Gefüge



Nr.: 36

Art des Gebäudes/Funktion: Überdachung

Bewertung (Ist-Zustand):

	sehr gut	gut	mittel	schlecht	sehr schlecht
Baulicher Zustand:	<input checked="" type="checkbox"/>	<input type="checkbox"/>	<input type="checkbox"/>	<input type="checkbox"/>	<input type="checkbox"/>
	sehr hoch	hoch	mittel	gering	sehr gering
Gestalterische Qualität:	<input type="checkbox"/>	<input type="checkbox"/>	<input type="checkbox"/>	<input checked="" type="checkbox"/>	<input type="checkbox"/>
Soziale Bedeutung:	<input type="checkbox"/>	<input type="checkbox"/>	<input checked="" type="checkbox"/>	<input type="checkbox"/>	<input type="checkbox"/>

Barrierefreiheit:

Umfeld: Schloss, Schlosshof

Zufahrt: über Schloßstr., über Schlosshof Andreasstr.

Nutzung regenerativer Energien: ja

Bedeutung für die Ortsstruktur (Potential):

sozial	<input checked="" type="checkbox"/>	<input type="checkbox"/>	<input type="checkbox"/>	<input type="checkbox"/>	<input type="checkbox"/>
ästhetisch	<input type="checkbox"/>	<input type="checkbox"/>	<input checked="" type="checkbox"/>	<input type="checkbox"/>	<input type="checkbox"/>
städtebaulich	<input type="checkbox"/>	<input type="checkbox"/>	<input type="checkbox"/>	<input checked="" type="checkbox"/>	<input type="checkbox"/>

Bemerkungen

Stahlstützen (-), erschlägt das Gesamtgefüge etwas



Nr.: 36

Art des Gebäudes/Funktion:

Heuschober

Bewertung (Ist-Zustand):

	sehr gut	gut	mittel	schlecht	sehr schlecht
Baulicher Zustand:	<input type="checkbox"/>	<input type="checkbox"/>	<input type="checkbox"/>	<input checked="" type="checkbox"/>	<input type="checkbox"/>
Gestalterische Qualität:	<input type="checkbox"/>	<input type="checkbox"/>	<input type="checkbox"/>	<input checked="" type="checkbox"/>	<input type="checkbox"/>
Soziale Bedeutung:	<input type="checkbox"/>	<input type="checkbox"/>	<input checked="" type="checkbox"/>	<input type="checkbox"/>	<input type="checkbox"/>

Barrierefreiheit:

Umfeld:

Schloss, Schlosshof

Zufahrt:

über Schloßstr., über Schlosshof Andreasstr.

Nutzung regenerativer Energien:

ja

Bedeutung für die Ortsstruktur (Potential):

sozial	<input checked="" type="checkbox"/>	<input type="checkbox"/>	<input type="checkbox"/>	<input type="checkbox"/>	<input type="checkbox"/>
ästhetisch	<input type="checkbox"/>	<input type="checkbox"/>	<input checked="" type="checkbox"/>	<input type="checkbox"/>	<input type="checkbox"/>
städtebaulich	<input type="checkbox"/>	<input type="checkbox"/>	<input type="checkbox"/>	<input checked="" type="checkbox"/>	<input type="checkbox"/>

Bemerkungen

in Mitten des Hofes, gliedert Hof



Nr.: 36

Art des Gebäudes/Funktion:

Geräteaufbewahrung

Bewertung (Ist-Zustand):

	sehr gut	gut	mittel	schlecht	sehr schlecht
Baulicher Zustand:	<input type="checkbox"/>	<input type="checkbox"/>	<input type="checkbox"/>	X	<input type="checkbox"/>
	sehr hoch	hoch	mittel	gering	sehr gering
Gestalterische Qualität:	<input type="checkbox"/>	X	<input type="checkbox"/>	<input type="checkbox"/>	<input type="checkbox"/>
Soziale Bedeutung:	<input type="checkbox"/>	<input type="checkbox"/>	X	<input type="checkbox"/>	<input type="checkbox"/>

Barrierefreiheit:

Umfeld:

Schloss, Schlosshof, direkt an Andreasstraße

Zufahrt:

über Schlosshof Schloßstr., über Andreasstr.

Nutzung regenerativer Energien:

nein

Bedeutung für die Ortsstruktur (Potential):

sozial	X	<input type="checkbox"/>	<input type="checkbox"/>	<input type="checkbox"/>	<input type="checkbox"/>
ästhetisch	X	<input type="checkbox"/>	<input type="checkbox"/>	<input type="checkbox"/>	<input type="checkbox"/>
städtebaulich	X	<input type="checkbox"/>	<input type="checkbox"/>	<input type="checkbox"/>	<input type="checkbox"/>

Bemerkungen

öffnet sich zur Hofseite, Torverbindung zum alten Schloss, Steinsockel, Giebel Holz, überdachter Anlieferungsbereich von Andreasstr. aus



Nr.: 38

Art des Gebäudes/Funktion:

Stadel, Wintergarten im S

Bewertung (Ist-Zustand):

	sehr gut	gut	mittel	schlecht	sehr schlecht
Baulicher Zustand:	<input checked="" type="checkbox"/>	<input type="checkbox"/>	<input type="checkbox"/>	<input type="checkbox"/>	<input type="checkbox"/>
	sehr hoch	hoch	mittel	gering	sehr gering
Gestalterische Qualität:	<input type="checkbox"/>	<input type="checkbox"/>	<input checked="" type="checkbox"/>	<input type="checkbox"/>	<input type="checkbox"/>
Soziale Bedeutung:	<input type="checkbox"/>	<input type="checkbox"/>	<input type="checkbox"/>	<input type="checkbox"/>	<input checked="" type="checkbox"/>

Barrierefreiheit:

Umfeld:

Mauer im O, bildet Hof mit 25, Stallensemble

Zufahrt:

über Hof 25 Martin-Klob-Str.

Nutzung regenerativer
Energien:

nein

Bedeutung für die Ortsstruktur (Potential):

sozial	<input type="checkbox"/>	<input type="checkbox"/>	<input type="checkbox"/>	<input type="checkbox"/>	<input checked="" type="checkbox"/>
ästhetisch	<input type="checkbox"/>	<input checked="" type="checkbox"/>	<input type="checkbox"/>	<input type="checkbox"/>	<input type="checkbox"/>
städtebaulich	<input type="checkbox"/>	<input checked="" type="checkbox"/>	<input type="checkbox"/>	<input type="checkbox"/>	<input type="checkbox"/>

Bemerkungen

Beplankung steril, Wintergartenfassade Materialität (-), Dachdeckung angepasst, sehr schönes Ensemble mit anderen Ställen auf Obstwiese (++)



Nr.: 39

Art des Gebäudes/Funktion:

Wohnhaus 1 +DG ausgebaut

1 Garage , 1 Gartenhütte, Wintergarten im S

Bewertung (Ist-Zustand):

	sehr gut	gut	mittel	schlecht	sehr schlecht
Baulicher Zustand:	<input type="checkbox"/>	<input checked="" type="checkbox"/>	<input type="checkbox"/>	<input type="checkbox"/>	<input type="checkbox"/>
	sehr hoch	hoch	mittel	gering	sehr gering
Gestalterische Qualität:	<input type="checkbox"/>	<input type="checkbox"/>	<input type="checkbox"/>	<input checked="" type="checkbox"/>	<input type="checkbox"/>
Soziale Bedeutung:	<input checked="" type="checkbox"/>	<input type="checkbox"/>	<input type="checkbox"/>	<input checked="" type="checkbox"/>	<input type="checkbox"/>

Barrierefreiheit:

1 Stufe

Umfeld:

in mitten von Gärten, KiGA im N

Zufahrt:

über priv. Hof von Margarethenstr.

Nutzung regenerativer
Energien:

ja

Bedeutung für die Ortsstruktur (Potential):

sozial	<input type="checkbox"/>	<input type="checkbox"/>	<input type="checkbox"/>	<input type="checkbox"/>	<input checked="" type="checkbox"/>
ästhetisch	<input type="checkbox"/>	<input type="checkbox"/>	<input checked="" type="checkbox"/>	<input type="checkbox"/>	<input type="checkbox"/>
städtebaulich	<input type="checkbox"/>	<input type="checkbox"/>	<input checked="" type="checkbox"/>	<input type="checkbox"/>	<input type="checkbox"/>

Bemerkungen

Pflastermix (-), Mauer (+), Balkon (-), Brunnen im S (+), Hofensemble mit Ställen im O



Nr.: 40

Art des Gebäudes/Funktion: Stadel

Bewertung (Ist-Zustand):

	sehr gut	gut	mittel	schlecht	sehr schlecht
Baulicher Zustand:	<input type="checkbox"/>	<input type="checkbox"/>	<input checked="" type="checkbox"/>	<input type="checkbox"/>	<input type="checkbox"/>
	sehr hoch	hoch	mittel	gering	sehr gering
Gestalterische Qualität:	<input type="checkbox"/>	<input checked="" type="checkbox"/>	<input type="checkbox"/>	<input type="checkbox"/>	<input type="checkbox"/>
Soziale Bedeutung:	<input type="checkbox"/>	<input type="checkbox"/>	<input type="checkbox"/>	<input type="checkbox"/>	<input checked="" type="checkbox"/>

Barrierefreiheit:

Umfeld: Ställe, Wohnbebauung, Gärten

Zufahrt: über priv. Hof von Margarethenstr.

Nutzung regenerativer Energien: nein

Bedeutung für die Ortsstruktur (Potential):

sozial	<input checked="" type="checkbox"/>	<input type="checkbox"/>	<input type="checkbox"/>	<input type="checkbox"/>	<input type="checkbox"/>
ästhetisch	<input checked="" type="checkbox"/>	<input type="checkbox"/>	<input type="checkbox"/>	<input type="checkbox"/>	<input type="checkbox"/>
städtebaulich	<input checked="" type="checkbox"/>	<input type="checkbox"/>	<input type="checkbox"/>	<input type="checkbox"/>	<input type="checkbox"/>

Bemerkungen

Pflaster (-), Mauer (+), Hofensemble mit Ställen (+), Kunststoffverschlag im W (-), Gemüsegarten im W, Ziegeldeckung, schönes Ensemble von Hauptstraße aus, großflächig Betonpflaster (-)



Nr.: 40

Art des Gebäudes/Funktion:

Schloss, als Wohnhaus genutzt

2 + Mansardendach

Bewertung (Ist-Zustand):

	sehr gut	gut	mittel	schlecht	sehr schlecht
Baulicher Zustand:	<input type="checkbox"/>	<input type="checkbox"/>	X	<input type="checkbox"/>	<input type="checkbox"/>
	sehr hoch	hoch	mittel	gering	sehr gering
Gestalterische Qualität:	X	<input type="checkbox"/>	<input type="checkbox"/>	<input type="checkbox"/>	<input type="checkbox"/>
Soziale Bedeutung:	X	<input type="checkbox"/>	<input type="checkbox"/>	<input type="checkbox"/>	<input type="checkbox"/>

Barrierefreiheit:

Umfeld:

Schlosshof, Platz im S, schöner Bewuchs

Zufahrt:

Andreasstr. , über Schlosshof

Nutzung regenerativer
Energien:

nein

Bedeutung für die Ortsstruktur (Potential):

sozial	X	<input type="checkbox"/>	<input type="checkbox"/>	<input type="checkbox"/>	<input type="checkbox"/>
ästhetisch	X	<input type="checkbox"/>	<input type="checkbox"/>	<input type="checkbox"/>	<input type="checkbox"/>
städtebaulich	X	<input type="checkbox"/>	<input type="checkbox"/>	<input type="checkbox"/>	<input type="checkbox"/>

Bemerkungen

neue Türen (-), Denkmalschutz, Freisitz im S, Schlossmauer (+), Flieder (+), neues Dach, neue Fenster auf Hofseite, im Hof großflächig Betonpflaster (+)



Nr.: 41

Art des Gebäudes/Funktion:

Holzaufbewahrung

Bewertung (Ist-Zustand):

	sehr gut	gut	mittel	schlecht	sehr schlecht
Baulicher Zustand:	<input type="checkbox"/>	<input type="checkbox"/>	<input type="checkbox"/>	<input checked="" type="checkbox"/>	<input type="checkbox"/>
	sehr hoch	hoch	mittel	gering	sehr gering
Gestalterische Qualität:	<input type="checkbox"/>	<input checked="" type="checkbox"/>	<input type="checkbox"/>	<input type="checkbox"/>	<input type="checkbox"/>
Soziale Bedeutung:	<input type="checkbox"/>	<input type="checkbox"/>	<input type="checkbox"/>	<input type="checkbox"/>	<input checked="" type="checkbox"/>

Barrierefreiheit:

Umfeld:

umliegende Scheunen/ Ställe, Grünfläche

Zufahrt:

über priv. Hof von Margarethenstr.

Nutzung regenerativer
Energien:

nein

Bedeutung für die Ortsstruktur (Potential):

sozial	<input checked="" type="checkbox"/>	<input type="checkbox"/>	<input type="checkbox"/>	<input type="checkbox"/>	<input type="checkbox"/>
ästhetisch	<input checked="" type="checkbox"/>	<input type="checkbox"/>	<input type="checkbox"/>	<input type="checkbox"/>	<input type="checkbox"/>
städtebaulich	<input checked="" type="checkbox"/>	<input type="checkbox"/>	<input type="checkbox"/>	<input type="checkbox"/>	<input type="checkbox"/>

Bemerkungen

schönes Ensemble mit den anderen Ställen von Hauptstraße aus, Ziegelmix,
Verschlag Welleternit (-)



Nr.: 42

Art des Gebäudes/Funktion: Wohnhaus, 2 Eingänge von Platzseite im W

Bewertung (Ist-Zustand):

	sehr gut	gut	mittel	schlecht	sehr schlecht
Baulicher Zustand:	<input checked="" type="checkbox"/>	<input type="checkbox"/>	<input type="checkbox"/>	<input type="checkbox"/>	<input type="checkbox"/>
	sehr hoch	hoch	mittel	gering	sehr gering
Gestalterische Qualität:	<input type="checkbox"/>	<input type="checkbox"/>	<input type="checkbox"/>	<input checked="" type="checkbox"/>	<input type="checkbox"/>
Soziale Bedeutung:	<input type="checkbox"/>	<input type="checkbox"/>	<input type="checkbox"/>	<input checked="" type="checkbox"/>	<input type="checkbox"/>

Barrierefreiheit:

.....

Umfeld:

Schloss, altes Wirtshaus, Platz

Zufahrt:

über Martin-Klob-Str.

Nutzung regenerativer
Energien:

nein

Bedeutung für die Ortsstruktur (Potential):

sozial	<input type="checkbox"/>	<input type="checkbox"/>	<input type="checkbox"/>	<input checked="" type="checkbox"/>	<input type="checkbox"/>
ästhetisch	<input type="checkbox"/>	<input type="checkbox"/>	<input type="checkbox"/>	<input checked="" type="checkbox"/>	<input type="checkbox"/>
städtebaulich	<input type="checkbox"/>	<input checked="" type="checkbox"/>	<input type="checkbox"/>	<input type="checkbox"/>	<input type="checkbox"/>

Bemerkungen

Garagentore im O (-), Balkon (-), Anstrich (-), Sockel (-), Hof gepflastert,
Panoramafenster (-), Fenster Alu in Holzoptik, Eingang Säulen (-), Haustüre (-),
Übergang Weg an Schlossmauer <> Einfahrt(-), störend im Ensemble



Nr.: 42

Art des Gebäudes/Funktion: Carport 4 Stellplätze

Bewertung (Ist-Zustand):

	sehr gut	gut	mittel	schlecht	sehr schlecht
Baulicher Zustand:	<input type="checkbox"/>	<input checked="" type="checkbox"/>	<input type="checkbox"/>	<input type="checkbox"/>	<input type="checkbox"/>
	sehr hoch	hoch	mittel	gering	sehr gering
Gestalterische Qualität:	<input type="checkbox"/>	<input type="checkbox"/>	<input type="checkbox"/>	<input type="checkbox"/>	<input checked="" type="checkbox"/>
Soziale Bedeutung:	<input type="checkbox"/>	<input type="checkbox"/>	<input type="checkbox"/>	<input type="checkbox"/>	<input checked="" type="checkbox"/>

Barrierefreiheit:

Umfeld: Schloss, altes Wirtshaus

Zufahrt: über Andreasstr., Martin-Klob-Str.

Nutzung regenerativer Energien: nein

Bedeutung für die Ortsstruktur (Potential):

sozial	<input type="checkbox"/>	<input type="checkbox"/>	<input type="checkbox"/>	<input type="checkbox"/>	<input checked="" type="checkbox"/>
ästhetisch	<input type="checkbox"/>	<input type="checkbox"/>	<input type="checkbox"/>	<input type="checkbox"/>	<input checked="" type="checkbox"/>
städtebaulich	<input type="checkbox"/>	<input type="checkbox"/>	<input type="checkbox"/>	<input type="checkbox"/>	<input checked="" type="checkbox"/>

Bemerkungen

Materialität(-). Betonüberzug Ziegeln mit weißem Anstrich



Nr.: 42

Art des Gebäudes/Funktion:

Unterstand Gerätschaften

Bewertung (Ist-Zustand):

	sehr gut	gut	mittel	schlecht	sehr schlecht
Baulicher Zustand:	<input type="checkbox"/>	<input type="checkbox"/>	<input type="checkbox"/>	X	<input type="checkbox"/>
	sehr hoch	hoch	mittel	gering	sehr gering
Gestalterische Qualität:	<input type="checkbox"/>	X	<input type="checkbox"/>	<input type="checkbox"/>	<input type="checkbox"/>
Soziale Bedeutung:	<input type="checkbox"/>	<input type="checkbox"/>	<input type="checkbox"/>	<input type="checkbox"/>	X

Barrierefreiheit:

Schwelle

Umfeld:

Hofensemble von altem Wirtshaus

Zufahrt:

über Andreasstr., Martin-Klob-Str.

Nutzung regenerativer
Energien:

nein

Bedeutung für die Ortsstruktur (Potential):

sozial	X	<input type="checkbox"/>	<input type="checkbox"/>	<input type="checkbox"/>	<input type="checkbox"/>
ästhetisch	X	<input type="checkbox"/>	<input type="checkbox"/>	<input type="checkbox"/>	<input type="checkbox"/>
städtebaulich	X	<input type="checkbox"/>	<input type="checkbox"/>	<input type="checkbox"/>	<input type="checkbox"/>

Bemerkungen

schönes Ensemble mit Schloss, Hofsituation (++), Eröffnung neuer Räume,
Ensemble von Hauptstraßenseite her (++)



Nr.: 42

Art des Gebäudes/Funktion: 3 Garagen

Bewertung (Ist-Zustand):

	sehr gut	gut	mittel	schlecht	sehr schlecht
Baulicher Zustand:	<input type="checkbox"/>	<input type="checkbox"/>	<input type="checkbox"/>	<input checked="" type="checkbox"/>	<input type="checkbox"/>
	sehr hoch	hoch	mittel	gering	sehr gering
Gestalterische Qualität:	<input type="checkbox"/>	<input type="checkbox"/>	<input type="checkbox"/>	<input checked="" type="checkbox"/>	<input type="checkbox"/>
Soziale Bedeutung:	<input type="checkbox"/>	<input type="checkbox"/>	<input type="checkbox"/>	<input type="checkbox"/>	<input checked="" type="checkbox"/>

Barrierefreiheit:

Umfeld: Hofensemble von altem Wirtshaus

Zufahrt: über Andreasstr., Martin-Klob-Str.

Nutzung regenerativer Energien: nein

Bedeutung für die Ortsstruktur (Potential):

sozial	<input checked="" type="checkbox"/>	<input type="checkbox"/>	<input type="checkbox"/>	<input type="checkbox"/>	<input type="checkbox"/>
ästhetisch	<input checked="" type="checkbox"/>	<input type="checkbox"/>	<input type="checkbox"/>	<input type="checkbox"/>	<input type="checkbox"/>
städtebaulich	<input checked="" type="checkbox"/>	<input type="checkbox"/>	<input type="checkbox"/>	<input type="checkbox"/>	<input type="checkbox"/>

Bemerkungen

schönes Ensemble mit Schloss, Hofsituation (++), Eröffnung neuer Räume,
Ensemble von Hauptstraßenseite her (++), Garagentore (--), typische Ziegeldeckung



Nr.: 45

Art des Gebäudes/Funktion:

Wohnhaus 2 + DG, 2 Parteien

Bewertung (Ist-Zustand):

	sehr gut	gut	mittel	schlecht	sehr schlecht
Baulicher Zustand:	<input type="checkbox"/>	<input checked="" type="checkbox"/>	<input type="checkbox"/>	<input type="checkbox"/>	<input type="checkbox"/>
	sehr hoch	hoch	mittel	gering	sehr gering
Gestalterische Qualität:	<input type="checkbox"/>	<input checked="" type="checkbox"/>	<input type="checkbox"/>	<input type="checkbox"/>	<input type="checkbox"/>
Soziale Bedeutung:	<input type="checkbox"/>	<input type="checkbox"/>	<input type="checkbox"/>	<input checked="" type="checkbox"/>	<input type="checkbox"/>

Barrierefreiheit:

OK

Umfeld:

Schloss, Kirche, Garten im Westen

Zufahrt:

über Andreasstr., Martin-Klob-Str.

Nutzung regenerativer
Energien:

Bedeutung für die Ortsstruktur (Potential):

sozial	<input type="checkbox"/>	<input type="checkbox"/>	<input type="checkbox"/>	<input checked="" type="checkbox"/>	<input type="checkbox"/>
ästhetisch	<input checked="" type="checkbox"/>	<input type="checkbox"/>	<input type="checkbox"/>	<input type="checkbox"/>	<input type="checkbox"/>
städtebaulich	<input type="checkbox"/>	<input checked="" type="checkbox"/>	<input type="checkbox"/>	<input type="checkbox"/>	<input type="checkbox"/>

Bemerkungen

passt sich gut in das Ensemble ein (+)



Nr.: 46

Art des Gebäudes/Funktion: Kindergarten, Pfarrsaal, Bücherei,

3 Nutzeinheiten, 2+DG ausgebaut

Bewertung (Ist-Zustand):

	sehr gut	gut	mittel	schlecht	sehr schlecht
Baulicher Zustand:	<input type="checkbox"/>	<input checked="" type="checkbox"/>	<input type="checkbox"/>	<input type="checkbox"/>	<input type="checkbox"/>
	sehr hoch	hoch	mittel	gering	sehr gering
Gestalterische Qualität:	<input type="checkbox"/>	<input checked="" type="checkbox"/>	<input type="checkbox"/>	<input type="checkbox"/>	<input type="checkbox"/>
Soziale Bedeutung:	<input checked="" type="checkbox"/>	<input type="checkbox"/>	<input type="checkbox"/>	<input type="checkbox"/>	<input type="checkbox"/>

Barrierefreiheit: Schwelle

Umfeld: Kirche im N, Spielgarten im S

Zufahrt: Andreasstr., Martin-Klob-Str., Margarethenstr., Zugang im N

Nutzung regenerativer Energien: ja

Bedeutung für die Ortsstruktur (Potential):

sozial	<input checked="" type="checkbox"/>	<input type="checkbox"/>	<input type="checkbox"/>	<input type="checkbox"/>	<input type="checkbox"/>
ästhetisch	<input checked="" type="checkbox"/>	<input type="checkbox"/>	<input type="checkbox"/>	<input type="checkbox"/>	<input type="checkbox"/>
städtebaulich	<input checked="" type="checkbox"/>	<input type="checkbox"/>	<input type="checkbox"/>	<input type="checkbox"/>	<input type="checkbox"/>

Bemerkungen

Ensemble mit Platz und Friedhof (+), Biberschwanzdeckung, flankiert Durchgang von
Margarethenstr. zu Schloss, Spalierbaum (+)



Nr.: 48

Art des Gebäudes/Funktion:

Abstell-/Werkzeughäuschen

am KiGA

Bewertung (Ist-Zustand):

	sehr gut	gut	mittel	schlecht	sehr schlecht
Baulicher Zustand:	<input type="checkbox"/>	<input type="checkbox"/>	X	<input type="checkbox"/>	<input type="checkbox"/>
	sehr hoch	hoch	mittel	gering	sehr gering
Gestalterische Qualität:	<input type="checkbox"/>	X	<input type="checkbox"/>	<input type="checkbox"/>	<input type="checkbox"/>
Soziale Bedeutung:	<input type="checkbox"/>	<input type="checkbox"/>	<input type="checkbox"/>	X	X

Barrierefreiheit:

Umfeld:

an Spielgarten von KiGA,

Zufahrt:

über Martin-Klob-Str.

Nutzung regenerativer
Energien:

nein

Bedeutung für die Ortsstruktur (Potential):

sozial	<input type="checkbox"/>	<input type="checkbox"/>	<input type="checkbox"/>	<input type="checkbox"/>	X
ästhetisch	<input type="checkbox"/>	X	<input type="checkbox"/>	<input type="checkbox"/>	<input type="checkbox"/>
städtebaulich	<input type="checkbox"/>	X	<input type="checkbox"/>	<input type="checkbox"/>	<input type="checkbox"/>

Bemerkungen

kein Dachüberstand, Biberschwanzdeckung, Anzeige Photovoltaikanlage



Nr.: 50

Art des Gebäudes/Funktion: Pfarrhaus, Gärtnerhaus + Garage

Bewertung (Ist-Zustand):

	sehr gut	gut	mittel	schlecht	sehr schlecht
Baulicher Zustand:	<input type="checkbox"/>	<input checked="" type="checkbox"/>	<input type="checkbox"/>	<input type="checkbox"/>	<input type="checkbox"/>
	sehr hoch	hoch	mittel	gering	sehr gering
Gestalterische Qualität:	<input checked="" type="checkbox"/>	<input type="checkbox"/>	<input type="checkbox"/>	<input type="checkbox"/>	<input type="checkbox"/>
Soziale Bedeutung:	<input checked="" type="checkbox"/>	<input type="checkbox"/>	<input type="checkbox"/>	<input type="checkbox"/>	<input type="checkbox"/>

Barrierefreiheit: 4 Stufen nach unten

Umfeld: von Beeten umsäumt

Zufahrt: über Margarethenstr., alte Pflasterung

Nutzung regenerativer Energien: zentrale Hackschnitzelheizung

Bedeutung für die Ortsstruktur (Potential):

sozial	<input type="checkbox"/>	<input checked="" type="checkbox"/>	<input type="checkbox"/>	<input type="checkbox"/>	<input type="checkbox"/>
ästhetisch	<input checked="" type="checkbox"/>	<input type="checkbox"/>	<input type="checkbox"/>	<input type="checkbox"/>	<input type="checkbox"/>
städtebaulich	<input checked="" type="checkbox"/>	<input type="checkbox"/>	<input type="checkbox"/>	<input type="checkbox"/>	<input type="checkbox"/>

Bemerkungen

Achse zu Schloss, Obstgarten, Biberschwanzdeckung, alte Pflasterung, intensiv gepflegter Vorgarten, Obstgarten (+)



Nr.: 51

Art des Gebäudes/Funktion: Rathaus 2+DG ausgebaut, Hochparterre

Bewertung (Ist-Zustand):

	sehr gut	gut	mittel	schlecht	sehr schlecht
Baulicher Zustand:	<input type="checkbox"/>	<input checked="" type="checkbox"/>	<input type="checkbox"/>	<input type="checkbox"/>	<input type="checkbox"/>
	sehr hoch	hoch	mittel	gering	sehr gering
Gestalterische Qualität:	<input type="checkbox"/>	<input type="checkbox"/>	<input checked="" type="checkbox"/>	<input type="checkbox"/>	<input type="checkbox"/>
Soziale Bedeutung:	<input checked="" type="checkbox"/>	<input type="checkbox"/>	<input type="checkbox"/>	<input type="checkbox"/>	<input type="checkbox"/>

Barrierefreiheit: 3 Stufen

Umfeld: Sportplatz im S, P für öffentl. Einrichtungen

Zufahrt: über Margarethenstr., geteert, P gepflastert

Nutzung regenerativer Energien: ja

Bedeutung für die Ortsstruktur (Potential):

sozial	<input checked="" type="checkbox"/>	<input type="checkbox"/>	<input type="checkbox"/>	<input type="checkbox"/>	<input type="checkbox"/>
ästhetisch	<input type="checkbox"/>	<input checked="" type="checkbox"/>	<input type="checkbox"/>	<input type="checkbox"/>	<input type="checkbox"/>
städtebaulich	<input type="checkbox"/>	<input checked="" type="checkbox"/>	<input type="checkbox"/>	<input type="checkbox"/>	<input type="checkbox"/>

Bemerkungen

Anstrich (-), „ruhige“ Architektur, Ensemble mit Sparkasse u. Jugendtreff, Krippe-Übergang (--), nicht angemessen gestaltete Außenräume (-)



Nr.: 51

Art des Gebäudes/Funktion: Jugendtreff 1+DG Speicher

Bewertung (Ist-Zustand):

	sehr gut	gut	mittel	schlecht	sehr schlecht
Baulicher Zustand:	<input type="checkbox"/>	<input type="checkbox"/>	<input checked="" type="checkbox"/>	<input type="checkbox"/>	<input type="checkbox"/>
	sehr hoch	hoch	mittel	gering	sehr gering
Gestalterische Qualität:	<input type="checkbox"/>	<input type="checkbox"/>	<input checked="" type="checkbox"/>	<input type="checkbox"/>	<input type="checkbox"/>
Soziale Bedeutung:	<input checked="" type="checkbox"/>	<input type="checkbox"/>	<input type="checkbox"/>	<input type="checkbox"/>	<input type="checkbox"/>

Barrierefreiheit: OK

Umfeld: Rathaus, Sparkasse, 3 Fahrradständer (im Pflaster)

Zufahrt: über Margarethenstr.

Nutzung regenerativer Energien: nein

Bedeutung für die Ortsstruktur (Potential):

sozial	<input checked="" type="checkbox"/>	<input type="checkbox"/>	<input type="checkbox"/>	<input type="checkbox"/>	<input type="checkbox"/>
ästhetisch	<input type="checkbox"/>	<input checked="" type="checkbox"/>	<input type="checkbox"/>	<input type="checkbox"/>	<input type="checkbox"/>
städtebaulich	<input type="checkbox"/>	<input checked="" type="checkbox"/>	<input type="checkbox"/>	<input type="checkbox"/>	<input type="checkbox"/>

Bemerkungen

Biberschwanzdeckung, Briefkasten (Post), gepflasterter Vorplatz, nicht angemessen gestaltete Außenräume



Nr.: 51

Art des Gebäudes/Funktion: Sparkasse

Bewertung (Ist-Zustand):

	sehr gut	gut	mittel	schlecht	sehr schlecht
Baulicher Zustand:	<input type="checkbox"/>	<input checked="" type="checkbox"/>	<input type="checkbox"/>	<input type="checkbox"/>	<input type="checkbox"/>
	sehr hoch	hoch	mittel	gering	sehr gering
Gestalterische Qualität:	<input type="checkbox"/>	<input type="checkbox"/>	<input checked="" type="checkbox"/>	<input type="checkbox"/>	<input type="checkbox"/>
Soziale Bedeutung:	<input checked="" type="checkbox"/>	<input type="checkbox"/>	<input type="checkbox"/>	<input type="checkbox"/>	<input type="checkbox"/>

Barrierefreiheit: OK

Umfeld: Rathaus, Jugendtreff, Sportplatz im S, Beete getrept

Zufahrt: über Margarethenstr. , P bei Rathaus

Nutzung regenerativer Energien: nein

Bedeutung für die Ortsstruktur (Potential):

sozial	<input checked="" type="checkbox"/>	<input type="checkbox"/>	<input type="checkbox"/>	<input type="checkbox"/>	<input type="checkbox"/>
ästhetisch	<input type="checkbox"/>	<input checked="" type="checkbox"/>	<input type="checkbox"/>	<input type="checkbox"/>	<input type="checkbox"/>
städtebaulich	<input type="checkbox"/>	<input checked="" type="checkbox"/>	<input type="checkbox"/>	<input type="checkbox"/>	<input type="checkbox"/>

Bemerkungen

Biberschwanzdeckung, Sparkassenwerbung im Fenster (-), Rollläden im S (-), dahinter nette Wiese, nicht angemessen gestaltete Außenräume (-)



Nr.: 56

Art des Gebäudes/Funktion:

Kinderkrippe, Flachdachkörper 2

EG Niveau P, UG Niveau Sportplatz

Bewertung (Ist-Zustand):

	sehr gut	gut	mittel	schlecht	sehr schlecht
Baulicher Zustand:	X	<input type="checkbox"/>	<input type="checkbox"/>	<input type="checkbox"/>	<input type="checkbox"/>
	sehr hoch	hoch	mittel	gering	sehr gering
Gestalterische Qualität:	<input type="checkbox"/>	<input type="checkbox"/>	<input type="checkbox"/>	X	<input type="checkbox"/>
Soziale Bedeutung:	X	<input type="checkbox"/>	<input type="checkbox"/>	<input type="checkbox"/>	<input type="checkbox"/>

Barrierefreiheit:

OK

Umfeld:

Blick auf Felder S/W, Sportplatz S, Trampelpfad zur Schule

Zufahrt:

über P im N + Zugang über Sportplatz im S, + P im S

Nutzung regenerativer Energien:

Pelletsheizung über Rathaus

Bedeutung für die Ortsstruktur (Potential):

sozial	X	<input type="checkbox"/>	<input type="checkbox"/>	<input type="checkbox"/>	<input type="checkbox"/>
ästhetisch	<input type="checkbox"/>	<input type="checkbox"/>	<input type="checkbox"/>	X	<input type="checkbox"/>
städtebaulich	<input type="checkbox"/>	<input type="checkbox"/>	<input type="checkbox"/>	X	<input type="checkbox"/>

Bemerkungen

Anbau an Rathaus (-), Barackencharakter, Spielbereich außen (-), Zäune (-),
Parken (-), Wendemöglichkeit (-), öffentl. WCs neben Eingang (-), nicht angemessen
gestaltete Außenräume (-)



Nr.: 57

Art des Gebäudes/Funktion: Wohnhaus 2+Speicher

1 Garage unterhalb, 1 Garage unter Terrasse

Bewertung (Ist-Zustand):

	sehr gut	gut	mittel	schlecht	sehr schlecht
Baulicher Zustand:	<input type="checkbox"/>	<input type="checkbox"/>	<input checked="" type="checkbox"/>	<input type="checkbox"/>	<input type="checkbox"/>
	sehr hoch	hoch	mittel	gering	sehr gering
Gestalterische Qualität:	<input type="checkbox"/>	<input type="checkbox"/>	<input type="checkbox"/>	<input checked="" type="checkbox"/>	<input type="checkbox"/>
Soziale Bedeutung:	<input type="checkbox"/>	<input type="checkbox"/>	<input type="checkbox"/>	<input checked="" type="checkbox"/>	<input checked="" type="checkbox"/>

Barrierefreiheit: 5 Stufen

Umfeld: Pfarrhaus im N, Sportplatz +P im W, Hof gepflastert

Zufahrt: über Margarethenstr.

Nutzung regenerativer Energien: nein

Bedeutung für die Ortsstruktur (Potential):

sozial	<input type="checkbox"/>	<input type="checkbox"/>	<input type="checkbox"/>	<input checked="" type="checkbox"/>	<input type="checkbox"/>
ästhetisch	<input type="checkbox"/>	<input type="checkbox"/>	<input checked="" type="checkbox"/>	<input type="checkbox"/>	<input type="checkbox"/>
städtebaulich	<input type="checkbox"/>	<input checked="" type="checkbox"/>	<input type="checkbox"/>	<input type="checkbox"/>	<input type="checkbox"/>

Bemerkungen

Pfeiler Gartentor (-), Beplankung Fassade (-), Terrassengeländer (-), Ziegeldeckung, Nordfassade (-), Glasbausteine Eingang (-), Zaunmix (-), Ziegel Vordach anders als Dach, Obstgarten (+), Südseite (-), altes Mäuerchen (+)



Nr.: 58

Art des Gebäudes/Funktion:

Wohnhaus 2 + DG, 2 Parteien

Bewertung (Ist-Zustand):

	sehr gut	gut	mittel	schlecht	sehr schlecht
Baulicher Zustand:	<input type="checkbox"/>	<input type="checkbox"/>	<input type="checkbox"/>	<input type="checkbox"/>	X
	sehr hoch	hoch	mittel	gering	sehr gering
Gestalterische Qualität:	<input type="checkbox"/>	X	<input type="checkbox"/>	<input type="checkbox"/>	<input type="checkbox"/>
Soziale Bedeutung:	<input type="checkbox"/>	<input type="checkbox"/>	<input type="checkbox"/>	<input type="checkbox"/>	X

Barrierefreiheit:

OK

Umfeld:

Schloss, Kirche, Garten im Westen

Zufahrt:

über Andreasstr., Martin-Klob-Str.

Nutzung regenerativer Energien:

Bedeutung für die Ortsstruktur (Potential):

sozial	<input type="checkbox"/>	<input type="checkbox"/>	<input type="checkbox"/>	X	<input type="checkbox"/>
ästhetisch	X	<input type="checkbox"/>	<input type="checkbox"/>	<input type="checkbox"/>	<input type="checkbox"/>
städtebaulich	<input type="checkbox"/>	X	<input type="checkbox"/>	<input type="checkbox"/>	<input type="checkbox"/>

Bemerkungen

alte bauliche Struktur, bildet netten Vorplatz vor Kirche, neues Tor (-)



Nr.: 59

Art des Gebäudes/Funktion:

altes Wirtshaus, genutzt als Wohnungen, 7 Parteien, 2+DG ausgebaut, Mansardendach

Bewertung (Ist-Zustand):

	sehr gut	gut	mittel	schlecht	sehr schlecht
Baulicher Zustand:	<input type="checkbox"/>	<input checked="" type="checkbox"/>	<input type="checkbox"/>	<input type="checkbox"/>	<input type="checkbox"/>
	sehr hoch	hoch	mittel	gering	sehr gering
Gestalterische Qualität:	<input checked="" type="checkbox"/>	<input type="checkbox"/>	<input type="checkbox"/>	<input type="checkbox"/>	<input type="checkbox"/>
Soziale Bedeutung:	<input type="checkbox"/>	<input type="checkbox"/>	<input type="checkbox"/>	<input checked="" type="checkbox"/>	<input type="checkbox"/>

Barrierefreiheit:

Schwelle

Umfeld:

Schloss im N

Zufahrt:

über Andreasstr., Martin-Klob-Str.

Nutzung regenerativer Energien:

nein

Bedeutung für die Ortsstruktur (Potential):

sozial	<input checked="" type="checkbox"/>	<input type="checkbox"/>	<input type="checkbox"/>	<input type="checkbox"/>	<input type="checkbox"/>
ästhetisch	<input checked="" type="checkbox"/>	<input type="checkbox"/>	<input type="checkbox"/>	<input type="checkbox"/>	<input type="checkbox"/>
städtebaulich	<input checked="" type="checkbox"/>	<input type="checkbox"/>	<input type="checkbox"/>	<input type="checkbox"/>	<input type="checkbox"/>

Bemerkungen

schönes Ensemble mit Schloss, Denkmalschutz, Haustüre+Vordach (-), Schilder (-), Mansardendach, Biberschwanz, sehr schöner Hof im S, Verbotsschilder (-)



Nr.: 59

Art des Gebäudes/Funktion: alte Stallung

Bewertung (Ist-Zustand):

	sehr gut	gut	mittel	schlecht	sehr schlecht
Baulicher Zustand:	<input type="checkbox"/>	<input type="checkbox"/>	<input type="checkbox"/>	<input checked="" type="checkbox"/>	<input type="checkbox"/>
	sehr hoch	hoch	mittel	gering	sehr gering
Gestalterische Qualität:	<input type="checkbox"/>	<input checked="" type="checkbox"/>	<input type="checkbox"/>	<input type="checkbox"/>	<input type="checkbox"/>
Soziale Bedeutung:	<input type="checkbox"/>	<input type="checkbox"/>	<input type="checkbox"/>	<input type="checkbox"/>	<input checked="" type="checkbox"/>

Barrierefreiheit:

Umfeld: Hofensemble von altem Wirtshaus, Übergang zu nächstem Hof

Zufahrt: über Andreasstr., Martin-Klob-Str.

Nutzung regenerativer Energien: nein

Bedeutung für die Ortsstruktur (Potential):

sozial	<input checked="" type="checkbox"/>	<input type="checkbox"/>	<input type="checkbox"/>	<input type="checkbox"/>	<input type="checkbox"/>
ästhetisch	<input checked="" type="checkbox"/>	<input type="checkbox"/>	<input type="checkbox"/>	<input type="checkbox"/>	<input type="checkbox"/>
städtebaulich	<input checked="" type="checkbox"/>	<input type="checkbox"/>	<input type="checkbox"/>	<input type="checkbox"/>	<input type="checkbox"/>

Bemerkungen

schönes Ensemble mit Schloss, Hofsituation (++), Eröffnung neuer Räume, typische Ziegeldeckung, oberhalb der Öffnungen Fassade geziegelt unten Stein



Nr.: 59

Art des Gebäudes/Funktion: 3 Garagen

Bewertung (Ist-Zustand):

	sehr gut	gut	mittel	schlecht	sehr schlecht
Baulicher Zustand:	<input type="checkbox"/>	<input type="checkbox"/>	<input type="checkbox"/>	X	<input type="checkbox"/>
	sehr hoch	hoch	mittel	gering	sehr gering
Gestalterische Qualität:	<input type="checkbox"/>	<input type="checkbox"/>	<input type="checkbox"/>	X	<input type="checkbox"/>
Soziale Bedeutung:	<input type="checkbox"/>	<input type="checkbox"/>	<input type="checkbox"/>	<input type="checkbox"/>	X

Barrierefreiheit:

Umfeld: Hofensemble von altem Wirtshaus

Zufahrt: über Schlossplatz

Nutzung regenerativer Energien: nein

Bedeutung für die Ortsstruktur (Potential):

sozial	X	<input type="checkbox"/>	<input type="checkbox"/>	<input type="checkbox"/>	<input type="checkbox"/>
ästhetisch	X	<input type="checkbox"/>	<input type="checkbox"/>	<input type="checkbox"/>	<input type="checkbox"/>
städtebaulich	X	<input type="checkbox"/>	<input type="checkbox"/>	<input type="checkbox"/>	<input type="checkbox"/>

Bemerkungen

schönes Ensemble mit Schloss, Hofsituation (++), Eröffnung neuer Räume, Ensemble von Hauptstraßenseite her (++), Garagentore (--), typische Ziegeldeckung



Nr.: 62

Art des Gebäudes/Funktion: gesamtes Stallensemble von Hauptstr. aus

Bewertung (Ist-Zustand):

	sehr gut	gut	mittel	schlecht	sehr schlecht
Baulicher Zustand:	<input type="checkbox"/>	<input type="checkbox"/>	<input checked="" type="checkbox"/>	<input type="checkbox"/>	<input type="checkbox"/>
	sehr hoch	hoch	mittel	gering	sehr gering
Gestalterische Qualität:	<input checked="" type="checkbox"/>	<input type="checkbox"/>	<input type="checkbox"/>	<input type="checkbox"/>	<input type="checkbox"/>
Soziale Bedeutung:	<input type="checkbox"/>	<input type="checkbox"/>	<input type="checkbox"/>	<input type="checkbox"/>	<input checked="" type="checkbox"/>

Barrierefreiheit:

Umfeld: Grünbereich mit Obstbäumen

Zufahrt: über Andreasstr., Martin-Klob-Str.

Nutzung regenerativer Energien: nein

Bedeutung für die Ortsstruktur (Potential):

sozial	<input checked="" type="checkbox"/>	<input type="checkbox"/>	<input type="checkbox"/>	<input type="checkbox"/>	<input type="checkbox"/>
ästhetisch	<input checked="" type="checkbox"/>	<input type="checkbox"/>	<input type="checkbox"/>	<input type="checkbox"/>	<input type="checkbox"/>
städtebaulich	<input checked="" type="checkbox"/>	<input type="checkbox"/>	<input type="checkbox"/>	<input type="checkbox"/>	<input type="checkbox"/>

Bemerkungen

Rhythmus der Baukörper (+), typische Ziegeldeckung



Nr.: 63

Art des Gebäudes/Funktion:

Wohnhaus 1+DG ausgebaut+Speicher

3 Wohneinheiten

Bewertung (Ist-Zustand):

	sehr gut	gut	mittel	schlecht	sehr schlecht
Baulicher Zustand:	<input checked="" type="checkbox"/>	<input type="checkbox"/>	<input type="checkbox"/>	<input type="checkbox"/>	<input type="checkbox"/>
	sehr hoch	hoch	mittel	gering	sehr gering
Gestalterische Qualität:	<input type="checkbox"/>	<input type="checkbox"/>	<input checked="" type="checkbox"/>	<input type="checkbox"/>	<input type="checkbox"/>
Soziale Bedeutung:	<input type="checkbox"/>	<input type="checkbox"/>	<input type="checkbox"/>	<input checked="" type="checkbox"/>	<input type="checkbox"/>

Barrierefreiheit:

9 Stufen

Umfeld:

Wohnbebauung, Garten im S

Zufahrt:

Pflanzbeet zur Hauptstr., Hof gepflastert (-)

Nutzung regenerativer
Energien:

nein

Bedeutung für die Ortsstruktur (Potential):

sozial	<input type="checkbox"/>	<input type="checkbox"/>	<input type="checkbox"/>	<input checked="" type="checkbox"/>	<input type="checkbox"/>
ästhetisch	<input type="checkbox"/>	<input type="checkbox"/>	<input checked="" type="checkbox"/>	<input type="checkbox"/>	<input type="checkbox"/>
städtebaulich	<input type="checkbox"/>	<input type="checkbox"/>	<input checked="" type="checkbox"/>	<input type="checkbox"/>	<input type="checkbox"/>

Bemerkungen

Fassadengestaltung (-), Kunststofffenster, Mauer zur Hauptstr., Haustüren (-)



Nr.: 63

Art des Gebäudes/Funktion: 3 Garagen zu Nr. 44 + Geräteaufbewahrung

Bewertung (Ist-Zustand):

	sehr gut	gut	mittel	schlecht	sehr schlecht
Baulicher Zustand:	<input checked="" type="checkbox"/>	<input type="checkbox"/>	<input type="checkbox"/>	<input type="checkbox"/>	<input type="checkbox"/>
	sehr hoch	hoch	mittel	gering	sehr gering
Gestalterische Qualität:	<input type="checkbox"/>	<input type="checkbox"/>	<input checked="" type="checkbox"/>	<input type="checkbox"/>	<input type="checkbox"/>
Soziale Bedeutung:	<input type="checkbox"/>	<input type="checkbox"/>	<input type="checkbox"/>	<input type="checkbox"/>	<input checked="" type="checkbox"/>

Barrierefreiheit:

Umfeld: bildet Hof mit 44, Pflanzbeete, Hof gepflastert (-)

Zufahrt: über Hof zur Hauptstr.

Nutzung regenerativer Energien: nein

Bedeutung für die Ortsstruktur (Potential):

sozial	<input type="checkbox"/>	<input type="checkbox"/>	<input type="checkbox"/>	<input type="checkbox"/>	<input checked="" type="checkbox"/>
ästhetisch	<input type="checkbox"/>	<input type="checkbox"/>	<input checked="" type="checkbox"/>	<input type="checkbox"/>	<input type="checkbox"/>
städtebaulich	<input type="checkbox"/>	<input checked="" type="checkbox"/>	<input type="checkbox"/>	<input type="checkbox"/>	<input type="checkbox"/>

Bemerkungen

Baukörper und Dachform angepasst, Biberschwanzdeckung, Fliesensockel (-), großflächig Betonpflaster (-)



Nr.: 64

Art des Gebäudes/Funktion:

Wohnhaus, 2 + DG ausgebaut

Wintergarten über 3 Geschosse, 2 Parteien

Bewertung (Ist-Zustand):

	sehr gut	gut	mittel	schlecht	sehr schlecht
Baulicher Zustand:	<input type="checkbox"/>	<input checked="" type="checkbox"/>	<input type="checkbox"/>	<input type="checkbox"/>	<input type="checkbox"/>
	sehr hoch	hoch	mittel	gering	sehr gering
Gestalterische Qualität:	<input type="checkbox"/>	<input type="checkbox"/>	<input checked="" type="checkbox"/>	<input type="checkbox"/>	<input type="checkbox"/>
Soziale Bedeutung:	<input type="checkbox"/>	<input type="checkbox"/>	<input type="checkbox"/>	<input checked="" type="checkbox"/>	<input type="checkbox"/>

Barrierefreiheit:

von Garten OK, von Hof 2 Stufen

Umfeld:

Hof mit Nr. 52, Garten im S/O, Mauer

Zufahrt:

Zuweg über Hauptstr., Zufahrt Weinbergstr. Hof Nr. 52

Nutzung regenerativer
Energien:

nein

Bedeutung für die Ortsstruktur (Potential):

sozial	<input type="checkbox"/>	<input type="checkbox"/>	<input type="checkbox"/>	<input checked="" type="checkbox"/>	<input type="checkbox"/>
ästhetisch	<input type="checkbox"/>	<input checked="" type="checkbox"/>	<input type="checkbox"/>	<input type="checkbox"/>	<input type="checkbox"/>
städtebaulich	<input type="checkbox"/>	<input checked="" type="checkbox"/>	<input type="checkbox"/>	<input type="checkbox"/>	<input type="checkbox"/>

Bemerkungen

giebelständig, kein Dachüberstand, bildet Ensemble mit 52, ruhiger Baukörper,
Zufahrt und Zuweg gepflastert



Nr.: 64

Art des Gebäudes/Funktion: Wohnhaus, 2 + DG

Bewertung (Ist-Zustand):

	sehr gut	gut	mittel	schlecht	sehr schlecht
Baulicher Zustand:	<input type="checkbox"/>	<input checked="" type="checkbox"/>	<input type="checkbox"/>	<input type="checkbox"/>	<input type="checkbox"/>
	sehr hoch	hoch	mittel	gering	sehr gering
Gestalterische Qualität:	<input type="checkbox"/>	<input type="checkbox"/>	<input checked="" type="checkbox"/>	<input type="checkbox"/>	<input type="checkbox"/>
Soziale Bedeutung:	<input type="checkbox"/>	<input type="checkbox"/>	<input type="checkbox"/>	<input checked="" type="checkbox"/>	<input type="checkbox"/>

Barrierefreiheit: 2 Stufen

Umfeld: Hof mit Nr. 51, Grünbereich zur Hauptstr., Weinbergstr.

Zufahrt: über Weinbergstr. Hof gepflastert

Nutzung regenerativer Energien: nein

Bedeutung für die Ortsstruktur (Potential):

sozial	<input type="checkbox"/>	<input type="checkbox"/>	<input type="checkbox"/>	<input checked="" type="checkbox"/>	<input type="checkbox"/>
ästhetisch	<input type="checkbox"/>	<input checked="" type="checkbox"/>	<input type="checkbox"/>	<input type="checkbox"/>	<input type="checkbox"/>
städtebaulich	<input type="checkbox"/>	<input checked="" type="checkbox"/>	<input type="checkbox"/>	<input type="checkbox"/>	<input type="checkbox"/>

Bemerkungen

giebelständig, bildet Ensemble mit 51, ruhige Fassade, Zufahrt gepflastert, Terrasse auf Garage (-), Geländer Balkon (-), Kunststofffenster, großflächig Betonpflaster (-)



Nr.: 65

Art des Gebäudes/Funktion: alter Stall eingewachsen an Grundstücksgrenze

Bewertung (Ist-Zustand):

	sehr gut	gut	mittel	schlecht	sehr schlecht
Baulicher Zustand:	<input type="checkbox"/>	<input type="checkbox"/>	<input type="checkbox"/>	X	<input type="checkbox"/>
	sehr hoch	hoch	mittel	gering	sehr gering
Gestalterische Qualität:	<input type="checkbox"/>	X	<input type="checkbox"/>	<input type="checkbox"/>	<input type="checkbox"/>
Soziale Bedeutung:	<input type="checkbox"/>	<input type="checkbox"/>	<input type="checkbox"/>	<input type="checkbox"/>	X

Barrierefreiheit:

Umfeld: „Am Südhang“, Hof zur Hauptstr. gekiest, Obstbaum (+)

Zufahrt: im Garten von Nr. 50, über Hof zur Hauptstr.

Nutzung regenerativer Energien:


nein

Bedeutung für die Ortsstruktur (Potential):

sozial	<input type="checkbox"/>	<input type="checkbox"/>	<input type="checkbox"/>	<input type="checkbox"/>	X
ästhetisch	<input type="checkbox"/>	X	<input type="checkbox"/>	<input type="checkbox"/>	<input type="checkbox"/>
städtebaulich	<input type="checkbox"/>	X	<input type="checkbox"/>	<input type="checkbox"/>	<input type="checkbox"/>

Bemerkungen

Oberer Teil schön beplankt, Welleternit (-), Verschlag im S. Vorbereich mit Obstbaum (+)



Nr.: 65

Art des Gebäudes/Funktion: alter Stall/ Scheune

Bewertung (Ist-Zustand):

	sehr gut	gut	mittel	schlecht	sehr schlecht
Baulicher Zustand:	<input type="checkbox"/>	<input type="checkbox"/>	<input type="checkbox"/>	X	<input type="checkbox"/>
	sehr hoch	hoch	mittel	gering	sehr gering
Gestalterische Qualität:	<input type="checkbox"/>	X	<input type="checkbox"/>	<input type="checkbox"/>	<input type="checkbox"/>
Soziale Bedeutung:	<input type="checkbox"/>	<input type="checkbox"/>	<input type="checkbox"/>	<input type="checkbox"/>	X

Barrierefreiheit:

Umfeld: Ecke Hauptstr./ Am Weingert , Weinbewuchs, Büsche

Zufahrt: im gekiesten Hof zu Nr. 50, über Hauptstr.

Nutzung regenerativer Energien: nein

Bedeutung für die Ortsstruktur (Potential):

sozial	<input type="checkbox"/>	<input type="checkbox"/>	<input type="checkbox"/>	<input type="checkbox"/>	X
ästhetisch	<input type="checkbox"/>	X	<input type="checkbox"/>	<input type="checkbox"/>	<input type="checkbox"/>
städtebaulich	<input type="checkbox"/>	X	<input type="checkbox"/>	<input type="checkbox"/>	<input type="checkbox"/>

Bemerkungen

Teil mit Welleternit (-), Beplankung (+), Hof (+), Betonmauer (Am Weingert) (-), Mauer an Hauptstr. bewachsen mit wildem Wein (+)



Nr.: 65

Art des Gebäudes/Funktion: Wohnhaus 2 + DG ausgebaut

Bewertung (Ist-Zustand):

	sehr gut	gut	mittel	schlecht	sehr schlecht
Baulicher Zustand:	<input type="checkbox"/>	<input type="checkbox"/>	<input checked="" type="checkbox"/>	<input type="checkbox"/>	<input type="checkbox"/>
	sehr hoch	hoch	mittel	gering	sehr gering
Gestalterische Qualität:	<input type="checkbox"/>	<input type="checkbox"/>	<input type="checkbox"/>	<input checked="" type="checkbox"/>	<input type="checkbox"/>
Soziale Bedeutung:	<input type="checkbox"/>	<input type="checkbox"/>	<input type="checkbox"/>	<input checked="" type="checkbox"/>	<input type="checkbox"/>

Barrierefreiheit:

Umfeld: Stall im S, Garten im O, Flieder im N, Hof im S

Zufahrt: gekiester Hof über Hauptstr.

Nutzung regenerativer Energien: nein

Bedeutung für die Ortsstruktur (Potential):

sozial	<input type="checkbox"/>	<input type="checkbox"/>	<input type="checkbox"/>	<input checked="" type="checkbox"/>	<input type="checkbox"/>
ästhetisch	<input type="checkbox"/>	<input type="checkbox"/>	<input checked="" type="checkbox"/>	<input type="checkbox"/>	<input type="checkbox"/>
städtebaulich	<input type="checkbox"/>	<input checked="" type="checkbox"/>	<input type="checkbox"/>	<input type="checkbox"/>	<input type="checkbox"/>

Bemerkungen

Stromleitung (-), SAT-Schüssel (-), Antenne (-), Balkon (-), Eternitdeckung (-), giebelständig



Nr.: 69

Art des Gebäudes/Funktion:

Wirtshaus 1+DG (Saal)

Bewertung (Ist-Zustand):

	sehr gut	gut	mittel	schlecht	sehr schlecht
Baulicher Zustand:	<input type="checkbox"/>	<input checked="" type="checkbox"/>	<input type="checkbox"/>	<input type="checkbox"/>	<input type="checkbox"/>
Gestalterische Qualität:	<input type="checkbox"/>	<input checked="" type="checkbox"/>	<input type="checkbox"/>	<input type="checkbox"/>	<input type="checkbox"/>
Soziale Bedeutung:	<input checked="" type="checkbox"/>	<input type="checkbox"/>	<input type="checkbox"/>	<input type="checkbox"/>	<input type="checkbox"/>

Barrierefreiheit:

OK

Umfeld:

Baumbestand (+), P, Maibaum, Biergarten, Wasserbecken, an Biegung Hauptstr.

Zufahrt:

über Hauptstraße

Nutzung regenerativer
Energien:

nein

Bedeutung für die Ortsstruktur (Potential):

sozial	<input checked="" type="checkbox"/>	<input type="checkbox"/>	<input type="checkbox"/>	<input type="checkbox"/>	<input type="checkbox"/>
ästhetisch	<input type="checkbox"/>	<input checked="" type="checkbox"/>	<input type="checkbox"/>	<input type="checkbox"/>	<input type="checkbox"/>
städtebaulich	<input type="checkbox"/>	<input checked="" type="checkbox"/>	<input type="checkbox"/>	<input type="checkbox"/>	<input type="checkbox"/>

Bemerkungen

Nebengebäude zu Mayerwirt, nimmt sich gegenüber dem Haupthaus zurück, großzügige Rasenflächen, alter Baumbestand (+)



Nr.: 69

Art des Gebäudes/Funktion: Wirtshaus 2+DG „Mayerwirt“

Bewertung (Ist-Zustand):

	sehr gut	gut	mittel	schlecht	sehr schlecht
Baulicher Zustand:	<input type="checkbox"/>	<input checked="" type="checkbox"/>	<input type="checkbox"/>	<input type="checkbox"/>	<input type="checkbox"/>
	sehr hoch	hoch	mittel	gering	sehr gering
Gestalterische Qualität:	<input type="checkbox"/>	<input checked="" type="checkbox"/>	<input type="checkbox"/>	<input type="checkbox"/>	<input type="checkbox"/>
Soziale Bedeutung:	<input checked="" type="checkbox"/>	<input type="checkbox"/>	<input type="checkbox"/>	<input type="checkbox"/>	<input type="checkbox"/>

Barrierefreiheit: OK

Umfeld: Baumbestand (+), P, Maibaum, Biergarten, Wasserlauf, an Biegung Hauptstr.

Zufahrt: über Hauptstraße

Nutzung regenerativer Energien: nein

Bedeutung für die Ortsstruktur (Potential):

sozial	<input checked="" type="checkbox"/>	<input type="checkbox"/>	<input type="checkbox"/>	<input type="checkbox"/>	<input type="checkbox"/>
ästhetisch	<input type="checkbox"/>	<input checked="" type="checkbox"/>	<input type="checkbox"/>	<input type="checkbox"/>	<input type="checkbox"/>
städtebaulich	<input type="checkbox"/>	<input checked="" type="checkbox"/>	<input type="checkbox"/>	<input type="checkbox"/>	<input type="checkbox"/>

Bemerkungen

Höhenstaffelung des Gebäudeensembles, Mittelbaukörper, Biberschwanzdeckung



Nr.: 69

Art des Gebäudes/Funktion:

Bürgerstube + Wohnungen

2+DG ausgebaut + Speicher

Bewertung (Ist-Zustand):

	sehr gut	gut	mittel	schlecht	sehr schlecht
Baulicher Zustand:	<input type="checkbox"/>	<input checked="" type="checkbox"/>	<input type="checkbox"/>	<input type="checkbox"/>	<input type="checkbox"/>
	sehr hoch	hoch	mittel	gering	sehr gering
Gestalterische Qualität:	<input type="checkbox"/>	<input type="checkbox"/>	<input type="checkbox"/>	<input checked="" type="checkbox"/>	<input type="checkbox"/>
Soziale Bedeutung:	<input type="checkbox"/>	<input checked="" type="checkbox"/>	<input type="checkbox"/>	<input type="checkbox"/>	<input type="checkbox"/>

Barrierefreiheit:

3 Stufen

Umfeld:

Baumbestand (+), P, Maibaum, Biergarten, Wasserlauf, an Biegung Hauptstr.

Zufahrt:

über Hauptstraße

Nutzung regenerativer
Energien:

nein

Bedeutung für die Ortsstruktur (Potential):

sozial	<input checked="" type="checkbox"/>	<input type="checkbox"/>	<input type="checkbox"/>	<input type="checkbox"/>	<input type="checkbox"/>
ästhetisch	<input type="checkbox"/>	<input checked="" type="checkbox"/>	<input type="checkbox"/>	<input type="checkbox"/>	<input type="checkbox"/>
städtebaulich	<input type="checkbox"/>	<input checked="" type="checkbox"/>	<input type="checkbox"/>	<input type="checkbox"/>	<input type="checkbox"/>

Bemerkungen

neuester Baukörper des Ensembles, nicht gut angepasst, Balkon+Stütze (--),
Glasbausteine (-)



Nr.: 70

Art des Gebäudes/Funktion:

Wohnhaus 1 + DG ausgebaut

Wintergarten + Garage

Bewertung (Ist-Zustand):

	sehr gut	gut	mittel	schlecht	sehr schlecht
Baulicher Zustand:	<input type="checkbox"/>	<input checked="" type="checkbox"/>	<input type="checkbox"/>	<input type="checkbox"/>	<input type="checkbox"/>
	sehr hoch	hoch	mittel	gering	sehr gering
Gestalterische Qualität:	<input type="checkbox"/>	<input type="checkbox"/>	<input checked="" type="checkbox"/>	<input type="checkbox"/>	<input type="checkbox"/>
Soziale Bedeutung:	<input type="checkbox"/>	<input type="checkbox"/>	<input type="checkbox"/>	<input checked="" type="checkbox"/>	<input type="checkbox"/>

Barrierefreiheit:

3 Stufen

Umfeld:

Garten im O+W, Stallensemble im N

Zufahrt:

über Margarethenstr. gepflasterte Einfahrt

Nutzung regenerativer
Energien:

ja

Bedeutung für die Ortsstruktur (Potential):

sozial	<input type="checkbox"/>	<input type="checkbox"/>	<input type="checkbox"/>	<input checked="" type="checkbox"/>	<input type="checkbox"/>
ästhetisch	<input type="checkbox"/>	<input type="checkbox"/>	<input checked="" type="checkbox"/>	<input type="checkbox"/>	<input type="checkbox"/>
städtebaulich	<input type="checkbox"/>	<input type="checkbox"/>	<input checked="" type="checkbox"/>	<input type="checkbox"/>	<input type="checkbox"/>

Bemerkungen

Anstrich (-), Wintergarten (-)



Nr.: 71

Art des Gebäudes/Funktion: Stall/ Garagen

Bewertung (Ist-Zustand):

	sehr gut	gut	mittel	schlecht	sehr schlecht
Baulicher Zustand:	<input checked="" type="checkbox"/>	<input type="checkbox"/>	<input type="checkbox"/>	<input type="checkbox"/>	<input type="checkbox"/>
	sehr hoch	hoch	mittel	gering	sehr gering
Gestalterische Qualität:	<input type="checkbox"/>	<input type="checkbox"/>	<input checked="" type="checkbox"/>	<input type="checkbox"/>	<input type="checkbox"/>
Soziale Bedeutung:	<input type="checkbox"/>	<input type="checkbox"/>	<input type="checkbox"/>	<input type="checkbox"/>	<input checked="" type="checkbox"/>

Barrierefreiheit:

Umfeld: Wohnbebauung, Garten im S

Zufahrt: Hauptstraße, Hof geteert, abgezäunt

Nutzung regenerativer Energien:

ja

Bedeutung für die Ortsstruktur (Potential):

sozial	<input type="checkbox"/>	<input type="checkbox"/>	<input type="checkbox"/>	<input type="checkbox"/>	<input checked="" type="checkbox"/>
ästhetisch	<input type="checkbox"/>	<input checked="" type="checkbox"/>	<input type="checkbox"/>	<input type="checkbox"/>	<input type="checkbox"/>
städtebaulich	<input type="checkbox"/>	<input checked="" type="checkbox"/>	<input type="checkbox"/>	<input type="checkbox"/>	<input type="checkbox"/>

Bemerkungen

alte Holzbeplankung, Ziegelerdeckung nicht typisch, Garagentore (-), großflächig asphaltierte Zufahrt (-)



Nr.: 72

Art des Gebäudes/Funktion:

Wohnhaus EG + DG ausgebaut

Carport, Zwinger, Schuppen

Bewertung (Ist-Zustand):

	sehr gut	gut	mittel	schlecht	sehr schlecht
Baulicher Zustand:	<input type="checkbox"/>	<input checked="" type="checkbox"/>	<input type="checkbox"/>	<input type="checkbox"/>	<input type="checkbox"/>
	sehr hoch	hoch	mittel	gering	sehr gering
Gestalterische Qualität:	<input type="checkbox"/>	<input type="checkbox"/>	<input type="checkbox"/>	<input checked="" type="checkbox"/>	<input type="checkbox"/>
Soziale Bedeutung:	<input type="checkbox"/>	<input type="checkbox"/>	<input type="checkbox"/>	<input checked="" type="checkbox"/>	<input type="checkbox"/>

Barrierefreiheit:

OK

Umfeld:

gekiester Hof (für Nr. 8 + 10)

Zufahrt:

über Schloßstr. im S, über gekiesten Hof

Nutzung regenerativer
Energien:

nein

Bedeutung für die Ortsstruktur (Potential):

sozial	<input type="checkbox"/>	<input type="checkbox"/>	<input type="checkbox"/>	<input checked="" type="checkbox"/>	<input type="checkbox"/>
ästhetisch	<input type="checkbox"/>	<input type="checkbox"/>	<input checked="" type="checkbox"/>	<input type="checkbox"/>	<input type="checkbox"/>
städtebaulich	<input type="checkbox"/>	<input type="checkbox"/>	<input type="checkbox"/>	<input checked="" type="checkbox"/>	<input type="checkbox"/>

Bemerkungen

unruhige Hofgestaltung (3 „Hütten“), gepflasterte Zufahrt sehr steril, Zaun „hundesicher“ (-), gejdelt



Nr.: 73

Art des Gebäudes/Funktion: Schuppen

Bewertung (Ist-Zustand):

	sehr gut	gut	mittel	schlecht	sehr schlecht
Baulicher Zustand:	<input type="checkbox"/>	<input type="checkbox"/>	<input type="checkbox"/>	<input checked="" type="checkbox"/>	<input type="checkbox"/>
	sehr hoch	hoch	mittel	gering	sehr gering
Gestalterische Qualität:	<input type="checkbox"/>	<input type="checkbox"/>	<input type="checkbox"/>	<input type="checkbox"/>	<input checked="" type="checkbox"/>
Soziale Bedeutung:	<input type="checkbox"/>	<input type="checkbox"/>	<input type="checkbox"/>	<input type="checkbox"/>	<input checked="" type="checkbox"/>

Barrierefreiheit:

Umfeld: Garten im O, an Grundstücksgrenze

Zufahrt: beladbar über Hof im W (Zufahrt 8+6A)

Nutzung regenerativer Energien: nein

Bedeutung für die Ortsstruktur (Potential):

sozial	<input type="checkbox"/>	<input type="checkbox"/>	<input type="checkbox"/>	<input type="checkbox"/>	<input checked="" type="checkbox"/>
ästhetisch	<input type="checkbox"/>	<input type="checkbox"/>	<input type="checkbox"/>	<input type="checkbox"/>	<input checked="" type="checkbox"/>
städtebaulich	<input type="checkbox"/>	<input type="checkbox"/>	<input type="checkbox"/>	<input type="checkbox"/>	<input checked="" type="checkbox"/>

Bemerkungen

Bretterschlag (-)



Nr.: 73

Art des Gebäudes/Funktion:

Mehrfamilienhaus

2+ DG evtl. ausgebaut

Bewertung (Ist-Zustand):

	sehr gut	gut	mittel	schlecht	sehr schlecht
Baulicher Zustand:	<input type="checkbox"/>	<input type="checkbox"/>	<input checked="" type="checkbox"/>	<input type="checkbox"/>	<input type="checkbox"/>

	sehr hoch	hoch	mittel	gering	sehr gering
Gestalterische Qualität:	<input type="checkbox"/>	<input type="checkbox"/>	<input type="checkbox"/>	<input checked="" type="checkbox"/>	<input type="checkbox"/>
Soziale Bedeutung:	<input type="checkbox"/>	<input type="checkbox"/>	<input type="checkbox"/>	<input checked="" type="checkbox"/>	<input type="checkbox"/>

Barrierefreiheit: Schwelle von Straße

Umfeld: Blick auf Kirche im S, Garten im O

Zufahrt: Zugang von Schloßstr.

Nutzung regenerativer Energien: nein

Bedeutung für die Ortsstruktur (Potential):

sozial	<input type="checkbox"/>	<input type="checkbox"/>	<input type="checkbox"/>	<input checked="" type="checkbox"/>	<input type="checkbox"/>
ästhetisch	<input type="checkbox"/>	<input checked="" type="checkbox"/>	<input type="checkbox"/>	<input type="checkbox"/>	<input type="checkbox"/>
städtebaulich	<input type="checkbox"/>	<input checked="" type="checkbox"/>	<input type="checkbox"/>	<input type="checkbox"/>	<input type="checkbox"/>

Bemerkungen

Kunststofffenster, Jalousien (-), Balkon/Terrasse im O (-), typisch an Straße gebaut, Schornstein (-), Markise (-), Sat-Schüssel (-), Thujenhecke