





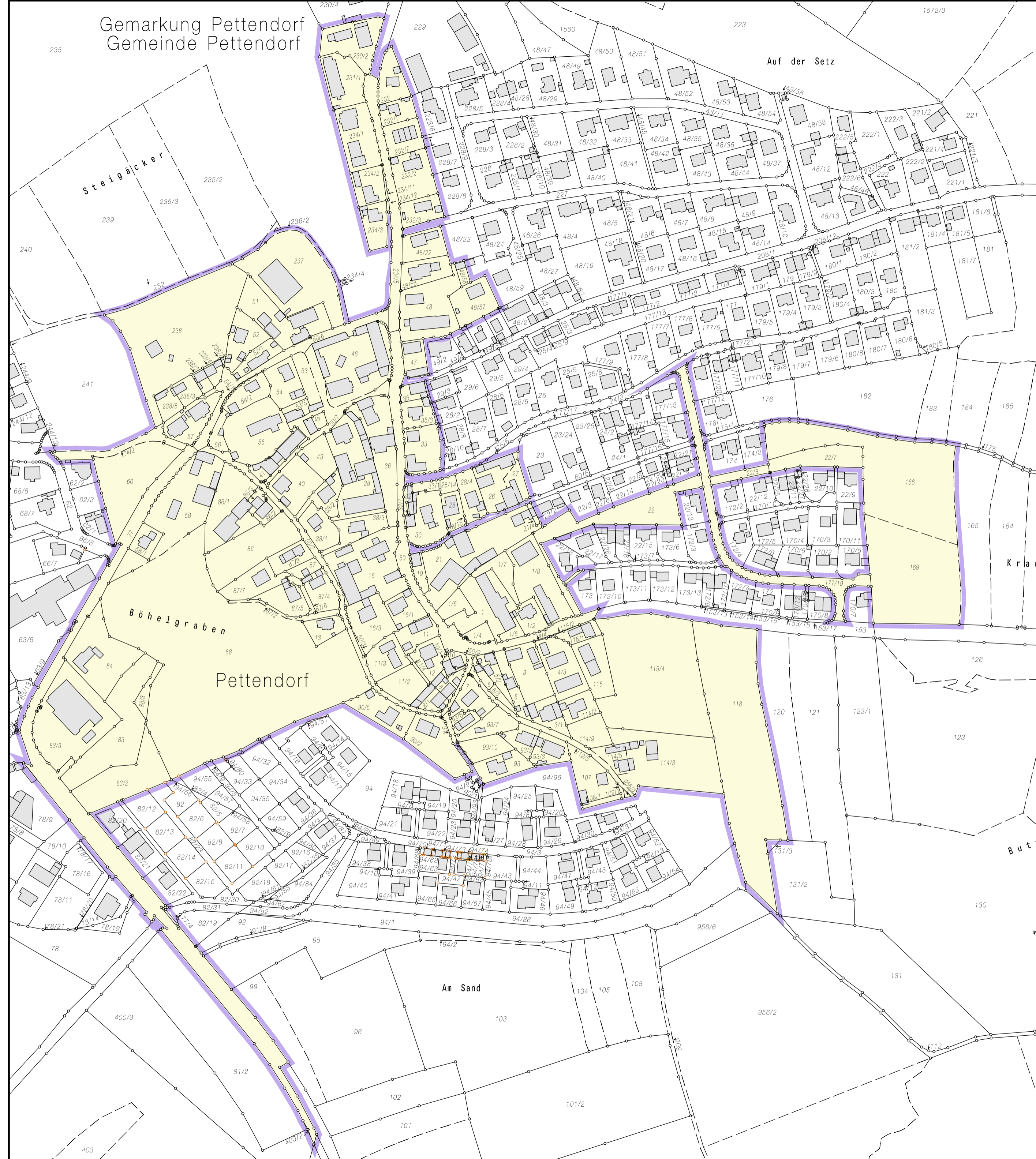


Gemarkung Pettendorf
Gemeinde Pettendorf

Zeichenerklärung

-  Verfahrensgrenze
-  Flurstücksgrenze
-  Flurstücksgrenze (graph.)
-  Zugehörigkeitshaken
-  Flurstücksnummer
-  Flurbereinigungsgebiet



Gebietskarte



**Verfahren
Pettendorf 2
VKZLE 619300
Gemeinde Pettendorf
Landkreis Regensburg**

**Amt für Ländliche Entwicklung
Oberpfalz**

Anlage zu Gz.
vom
.....